

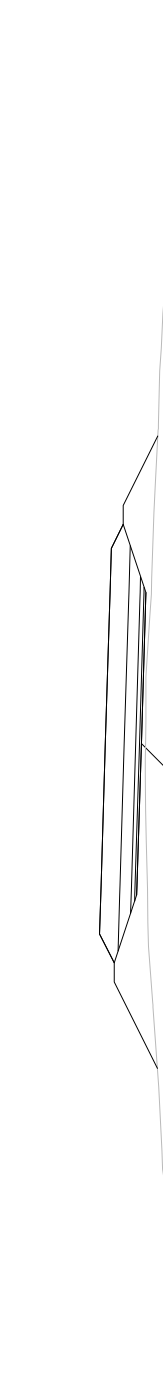
SEKTION 2/460

+5,78



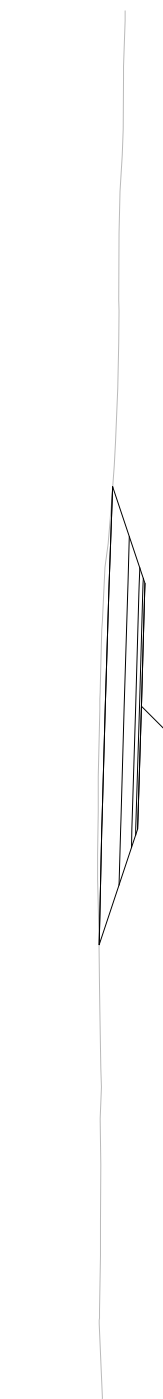
SEKTION 2/560

+5,06



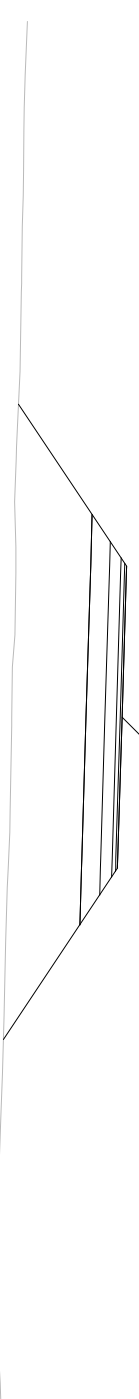
SEKTION 2/660

+4,89



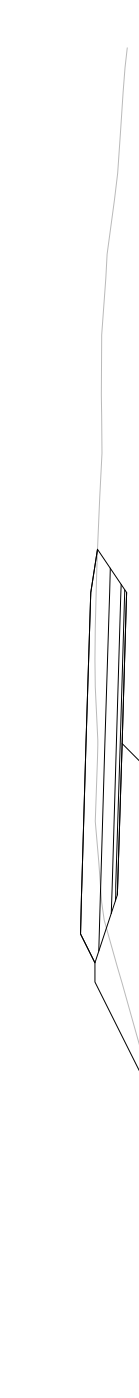
SEKTION 2/480

+5,43



SEKTION 2/580

+5,03



SEKTION 2/680

+4,85



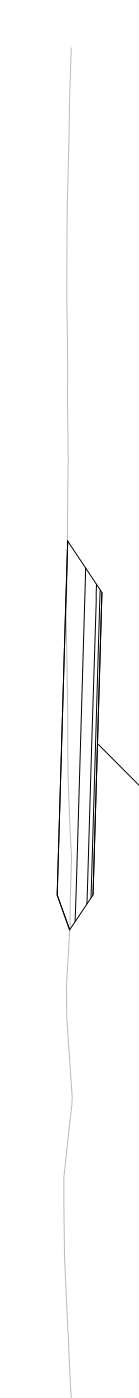
SEKTION 2/500

+5,22



SEKTION 2/600

+5,00



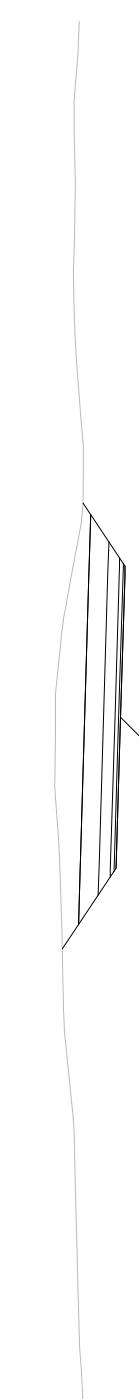
SEKTION 2/700

+4,77



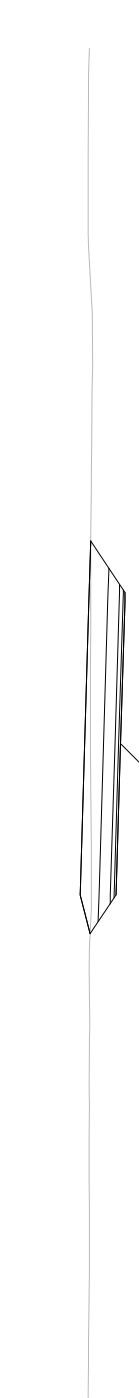
SEKTION 2/520

+5,13



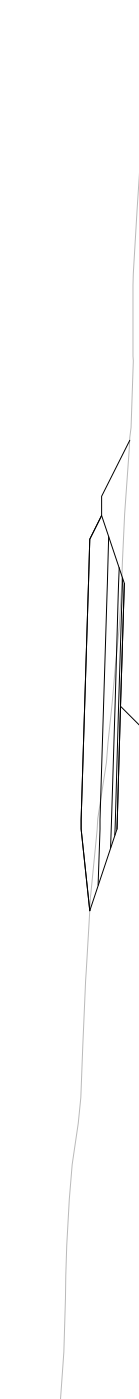
SEKTION 2/620

+4,96



SEKTION 2/720

+4,63



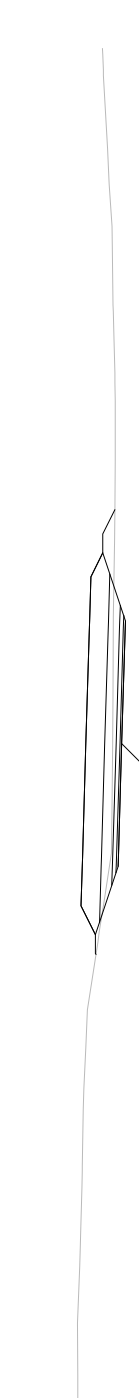
SEKTION 2/540

+5,10



SEKTION 2/640

+4,93



SEKTION 2/740

+4,45

Ålands
landskapsregeringPB 1060, AX-22111 MAREHAMN
Tel: 018-25000
www.regeringen.ax/fr/struktur-kommunikationerDokumentnummer
ALR2017/4791Datum
2018.02.15ÅLR Riktlinjer
M-10-2S-012Riktlinjer
VÄGPLANÅlands
landskapsregeringDEAB Konsult
Kartdölevägen 16
AX-22150 JOMALA
Tfn +358 405 265 467
www.deab.axUPPDRAG NR
11171RITAD/KONSTRUERAD AV
D ENGBLOMANSVARIG
D ENGBLOMHANDLÄGGARE
D ENGBLOMDATUM
2018.02.15

VÄGPLAN

för byggnad av del 1 av förbindelse mellan
Degerbyvägen och nytt färffäste på Mellanholm,
Landsväg 700, sektion 1/250 - 3/750, mellan Degerby -
norra Gripi, Mellanholm, Fogdö kommun

TVÄRSEKTIONER, SEKTION 2/460 - 2/740

SKALA
1:200NUMMER
M-10-2S-012BET
BET