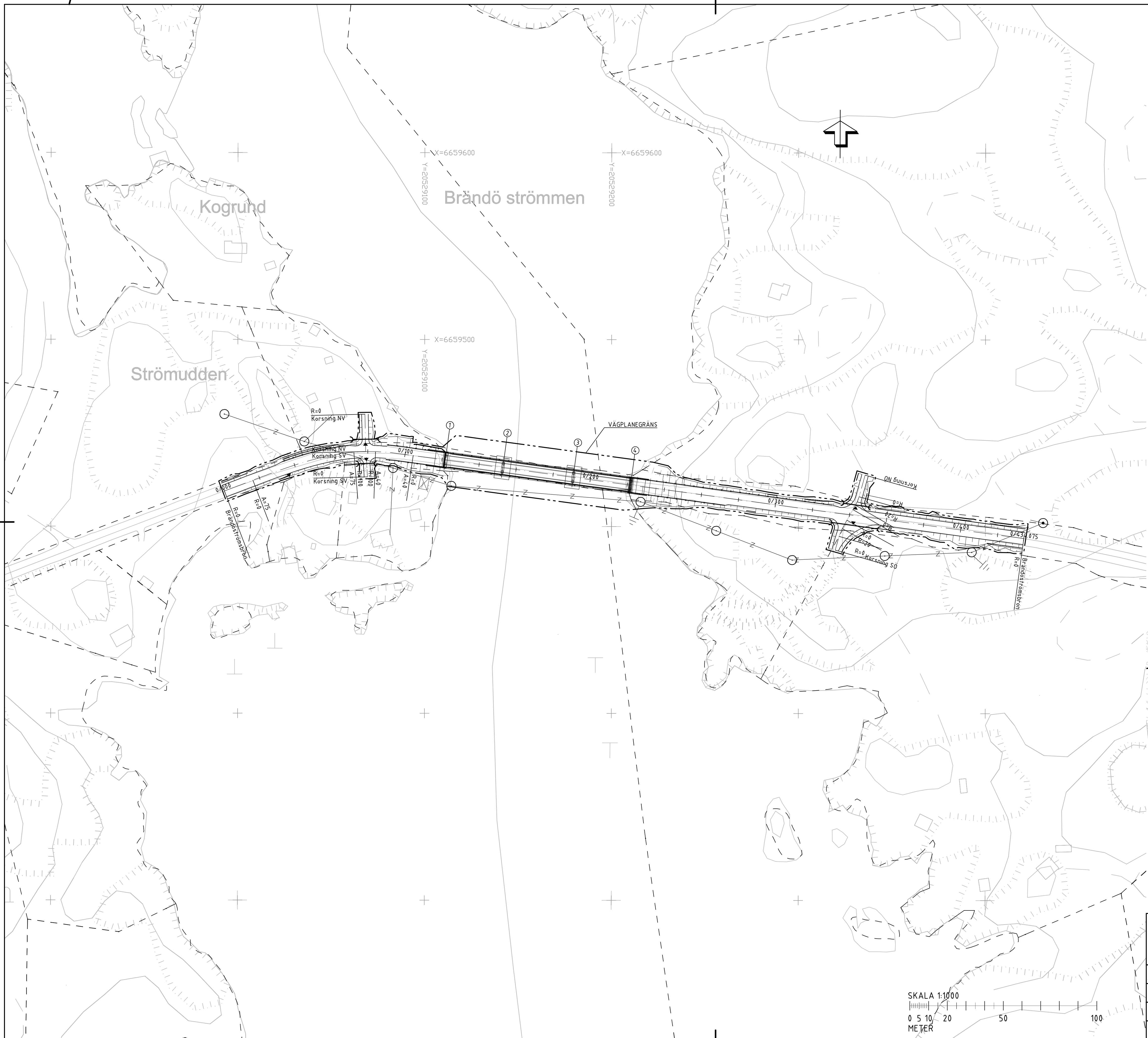


### KOORDINATSYSTEM

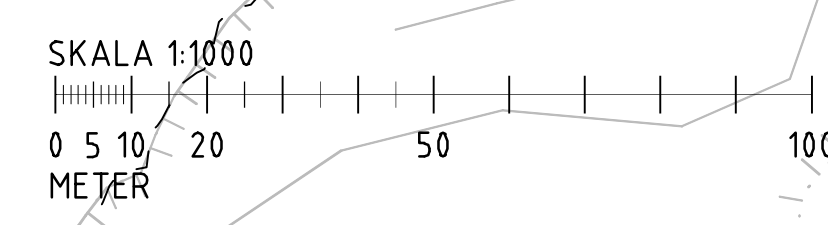
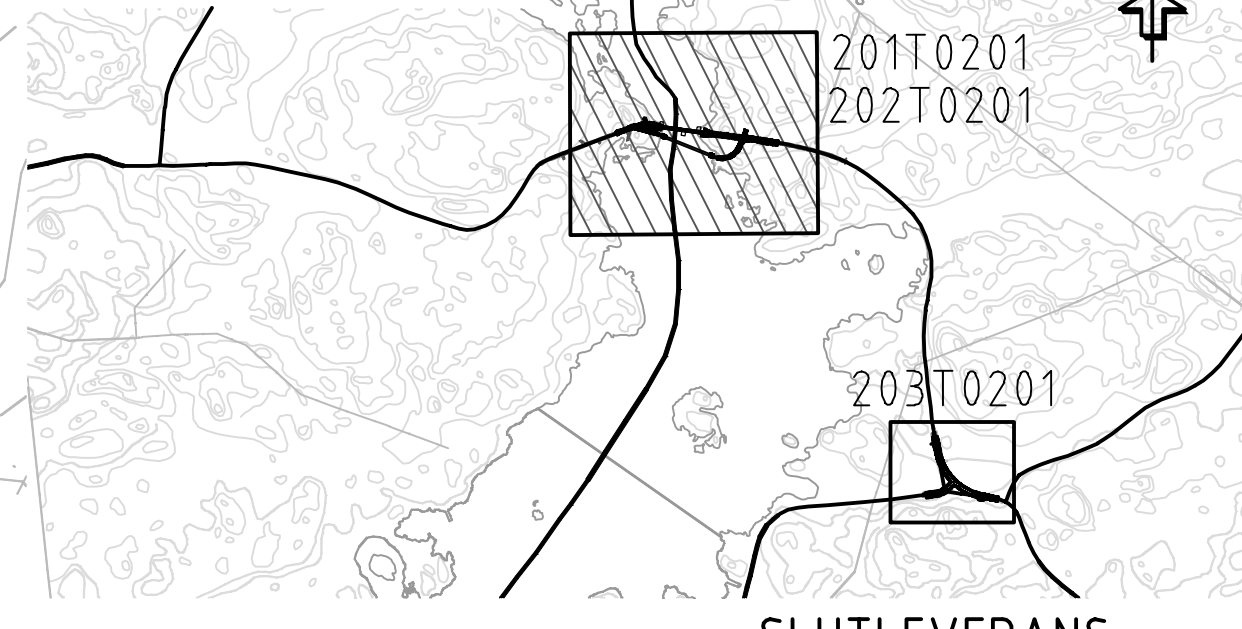
ETRS-GK20FIN  
N2000

### TECKENFÖRKLARING

- FASTIGHETSGRÄNS
- VÄGPLANEGRÄNS
- VÄGRÄCKE VÄNSTER SIDA
- VÄGRÄCKE HÖGER SIDA
- VÄGPLANEGRÄNS, PONTONBRO
- STÖDMUR
- ELLEDNING UNDERJORDISK
- LÄGSPÄNNING LUFTLEDNING MED ELSTOLPE
- VÄG MED VÄGRENAR - 1,0M
- ANSLUTNING FÖR BOSTADSTOMT ELLER BEBYGGELSEOMRÅDE
- ANSLUTNING FÖR KOMMUNALBYGDE- ELLER LANDSVÄG SAMT BYGGNADSPLANEVÄG / GATA
- TRUMMA
- BYGGNAD SOM AVLÄGSNAS
- OMRÅDE INOM VÄGPLANEGRÄNS
- OMRÅDE SOM NYTTJAS TILLFÄLLIGT UNDER ENTREPRENADEN
- NORRPIL
- STÖDNR



### ORIENTERINGSFIGUR



BET ANDRNING AVSER DATUM SIGN

VÄGPLAN		
www.wsp.com		
UPPDRAG NR 10271844	RITAD/KONSTRUERAD AV ADAM JAKAB	HANDLÄGGARE ADAM JAKAB
Ansvarig RICKARD SUNDSTRÖM	Datum 04.05.2019	
ALR2018/7299	201T0201	
ALR Röringsnummer	VÄGPLAN	
SKALA 1:1000	NUMMER A1	BET 1
201T0201		

Ålands Länsregering  
PB 1060, AX-22111 MARIEHAMN  
Tel: 018-25000  
www.regeringen.ax/infrastruktur-kommunikation  
Östra Föglö etapp 1, Brändöström - Sanda  
Föglövägen vid Brändöström  
Föglö kommun, Åland  
Plan

PL\_Vägningsplan\_03-ÖstraFöglö\_2018\_10271844\_VÄGPLAN\_201T0201.dwg RITTAD 2019-04-30 10:36 AV ANVÄNDARE 55049229