




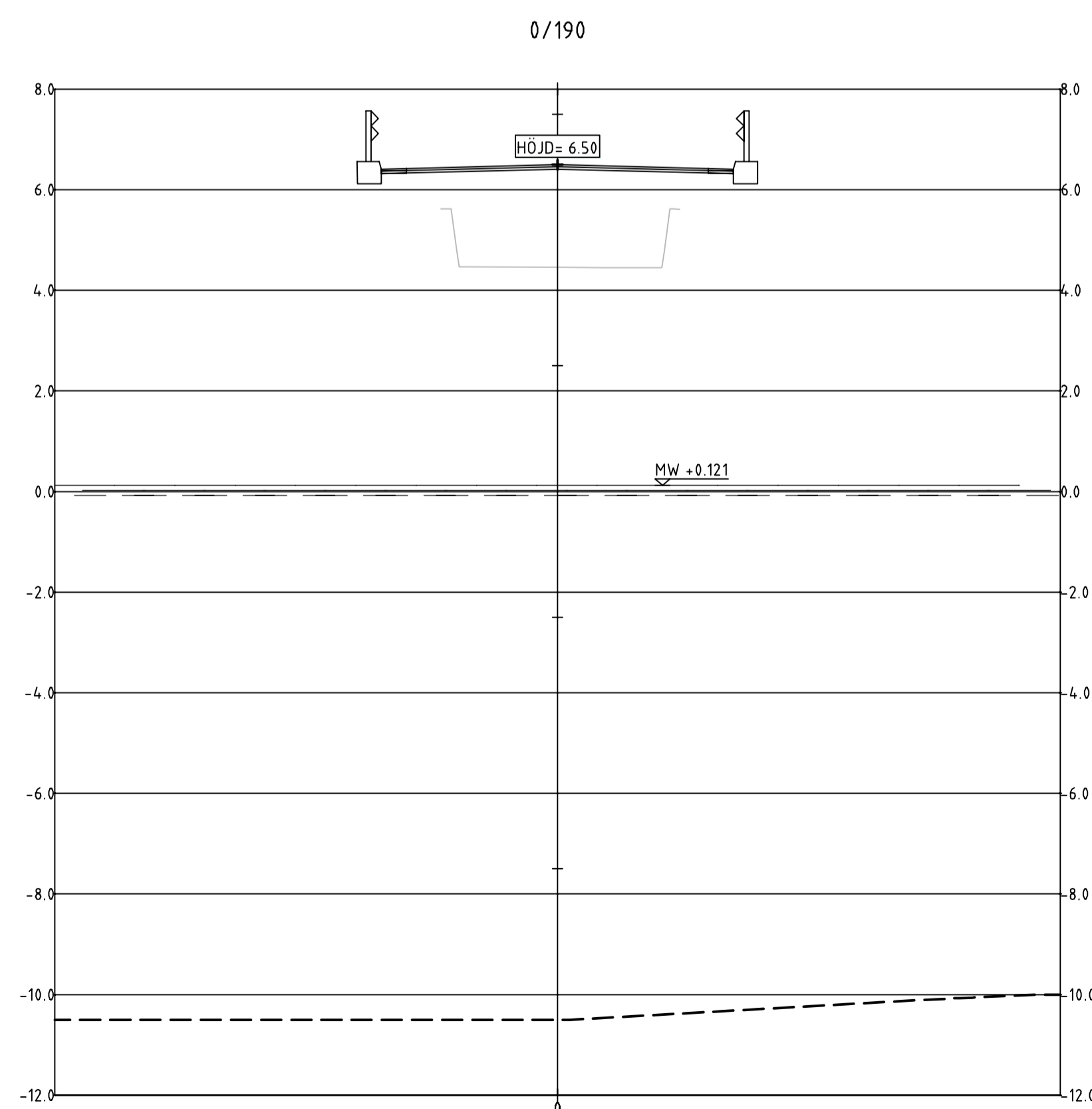
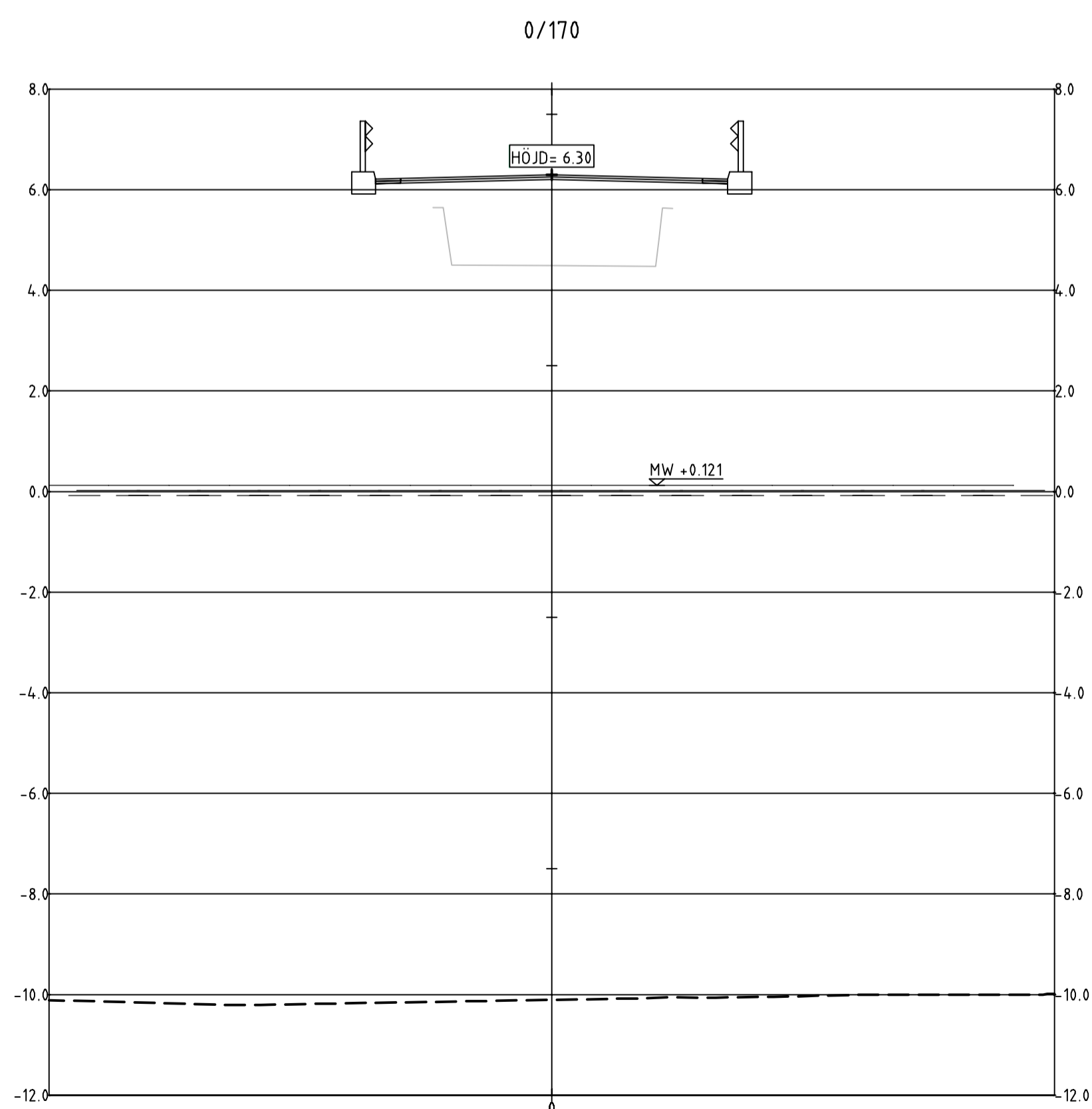
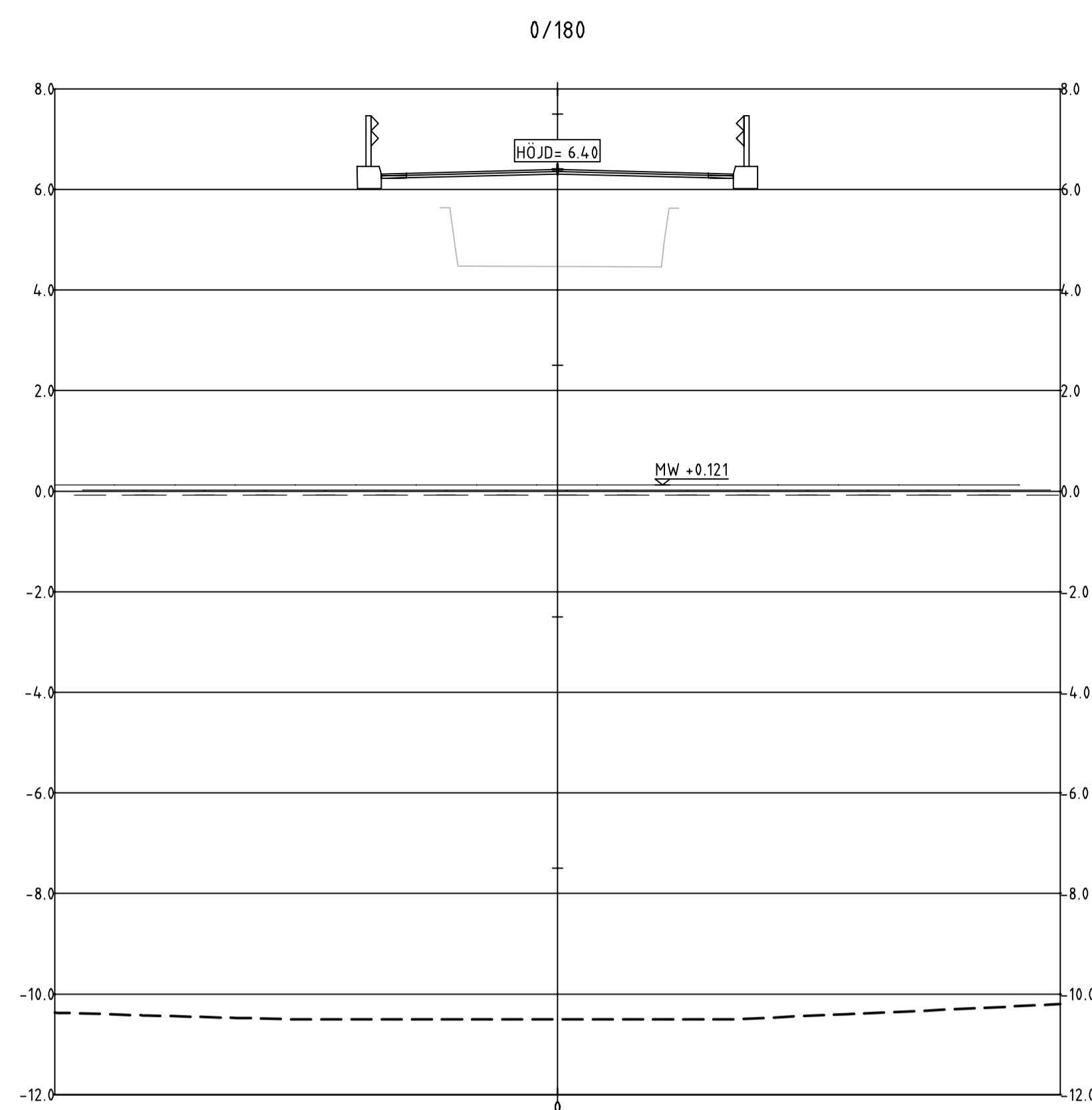
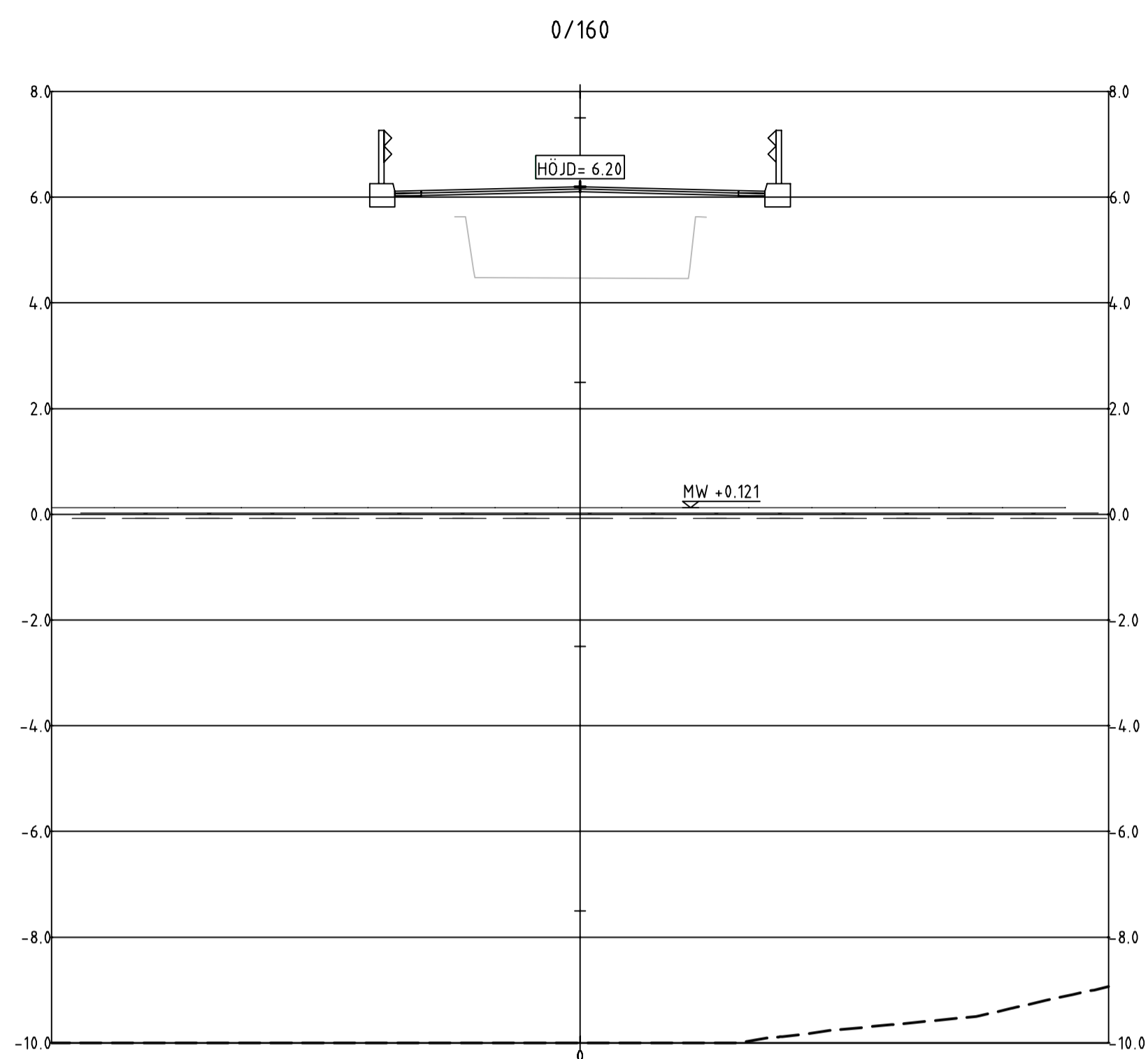
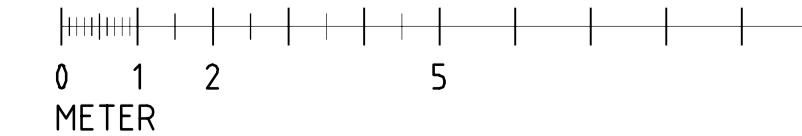


TECKENFÖRKLARING

-  BEFINTLIG MARK
-  SJÖBOTTEN
-  BEFINTLIG BERG
-  MW +0,121
-  MEDEL VATTENNIVÅ



SKALA 1:100



SLUTLEVERANS

BET	ÄNDRINGEN AVSER	DATUM	SIGN
VÄGPLAN			
			
WSP Sverige AB Väg och Mark			
www.wsp.com			
UPPDRAG NR 10271844	RITAD/KONSTRUERAD AV HASSAN JAMA	HANDLÄGGARE ADAM JAKAB	
DATUM 2019-04-05	ANSVARIG RICKARD SUNDSTRÖM		
Östra Föglö etapp 1, Brändöström - Sanda			
Föglövägen vid Brändöström			
Föglö kommun, Åland			
Tvärsektioner 0/160-0/190			
SKALA 1:100	NUMMER A1	I BET	
VÄGPLAN		201T0904	


 PB 1060, AX-22111 MARIEHAMN
 Tel: 018-25000
www.regeringen.ax/infrastruktur-kommunikation

Dokumentnummer: 201T0904
 Datum: 05.04.2019
 ALR Rättningsnummer: 201T0904

Rättningsstatus: VÄGPLAN

FL C:\Temp\Aplatan_1056\20190405\0904.dwg PLOTTAD: 2019-04-30 16:523 AV: ANANDAR SEKUPZB