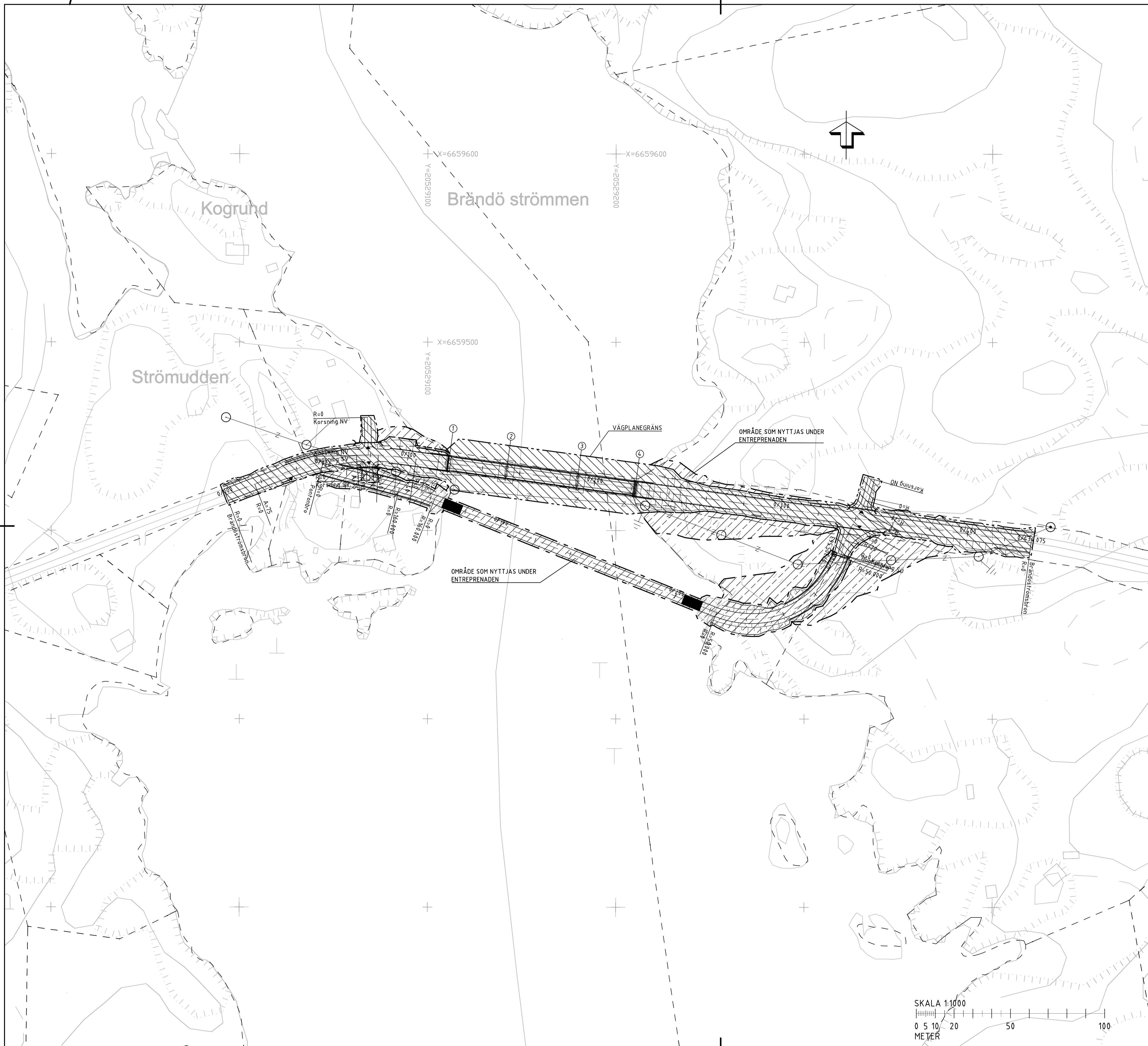


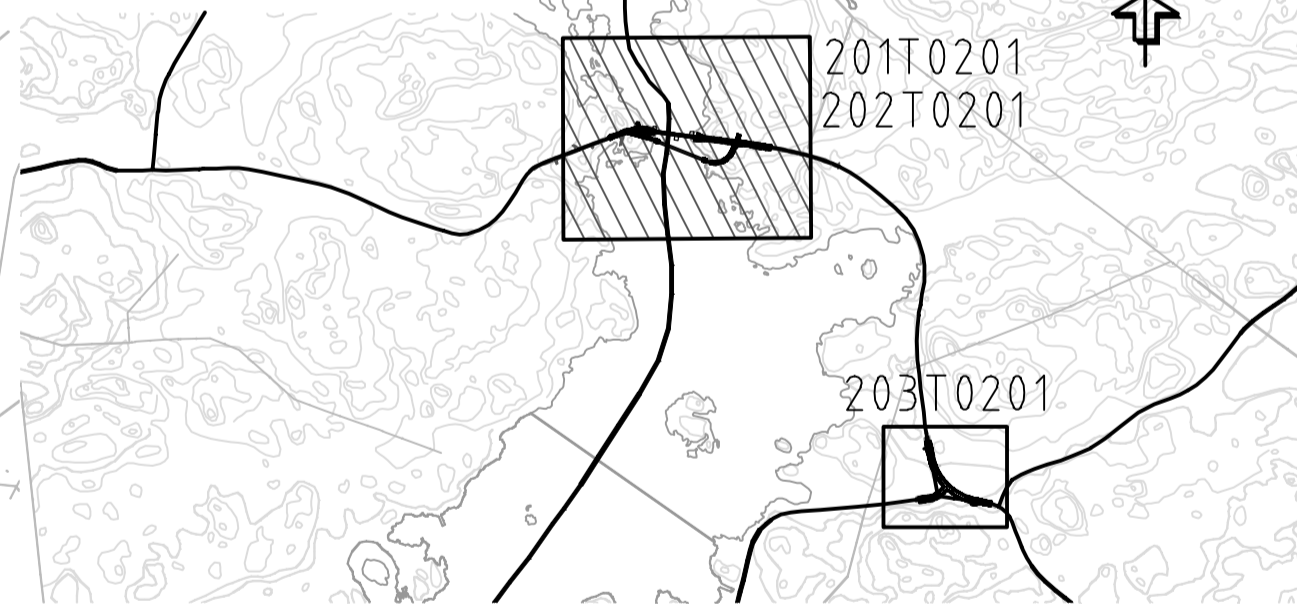
**KOORDINATSYSTEM**  
 ETRS-GK20FIN  
 N2000

**TECKENFÖRKLARING**

- FASTIGHETSGRÄNS
- VÄGPLANEGRÄNS
- VÄGRÄCKE VÄNSTER SIDA
- VÄGRÄCKE HÖGER SIDA
- VÄGPLANEGRÄNS, PONTONBRO
- STÖDMUR
- ELLEDNING UNDERJORDISK
- LÄGSPÄNNING LUFTLEDNING MED ELSTOLPE
- VÄG MED VÄGRENAR - 1,0M
- ANSLUTNING FÖR BOSTADSTOMT ELLER BEBYGGELSEOMRÅDE
- ANSLUTNING FÖR KOMMUNALBYGDE- ELLER LANDSVÄG SAMT BYGGNADSPLANEVÄG / GATA
- TRUMMA
- BYGGNAD SOM AVLÄGSNAS
- OMRÅDE INOM VÄGPLANEGRÄNS
- OMRÅDE SOM NYTTJAS TILLFÄLLIGT UNDER ENTREPRENADEN
- NORRPIL
- STÖDNR

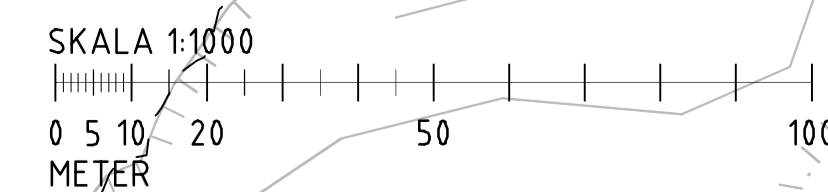


**ORIENTERINGSFIGUR**



**SLUTLEVERANS**

BET	ÄNDRINGEN AVSER	DATUM	SIGN
<b>VÄGPLAN</b>			
WSP Sverige AB Väg och Mark			
www.wsp.com			
UPPDRAG NR 10271844	RITAD/KONSTRUERAD AV ADAM JAKAB	HANDLÄGGARE ADAM JAKAB	
PB 1060, AX-22111 MARIEHAMN Tel: 018-25000		ANSVARIG RICKARD SUNDSTRÖM	
www.regeringen.se/infrastruktur-kommunikation			
Östra Föglö etapp 1, Brändöström - Sanda	Föglövägen vid Brändöström		
Tillfällig väg/Pontonbro			
Plan			
ALR2018/7299	202T0201		
Datum 05.04.2019	SKALA 1:1000		
ALR Röringsnummer	NUMMER A1	BET 1	
Röringsstatus VÄGPLAN	202T0201		



**Alands  
Landskapsregering**  
 PB 1060, AX-22111 MARIEHAMN  
 Tel: 018-25000  
[www.regeringen.se/infrastruktur-kommunikation](http://www.regeringen.se/infrastruktur-kommunikation)

Fil: V:\projekt\2018\20180405\202T0201\202T0201.dwg RITTAD: 2019-04-30 10:39:39 AV: ANVÄNDARE: 50419228