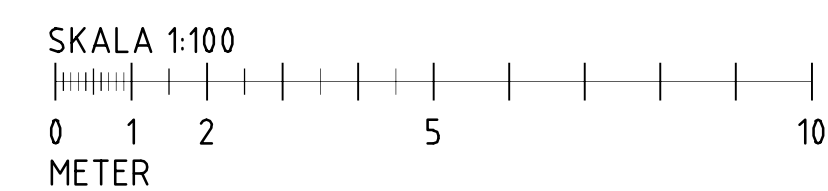
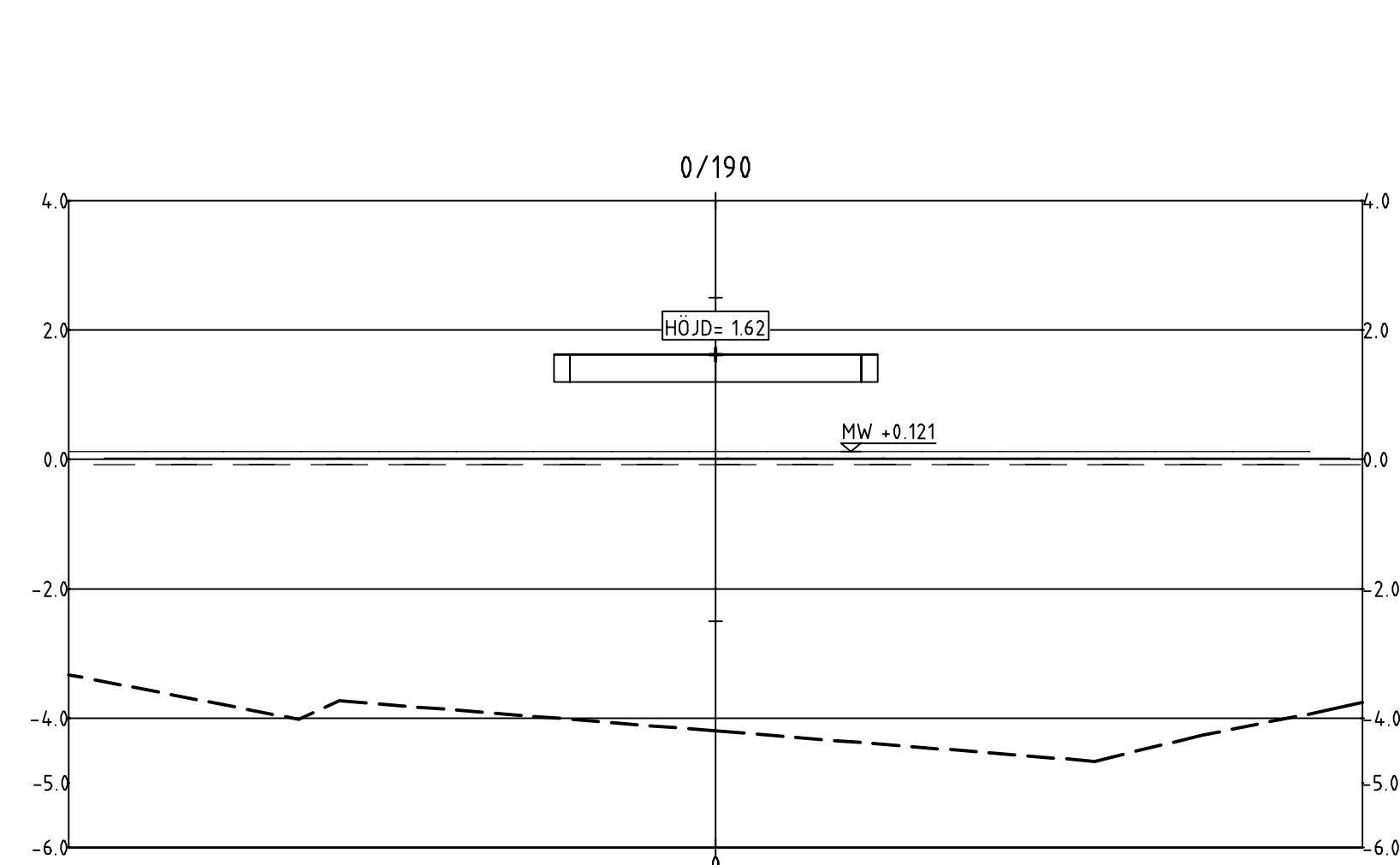
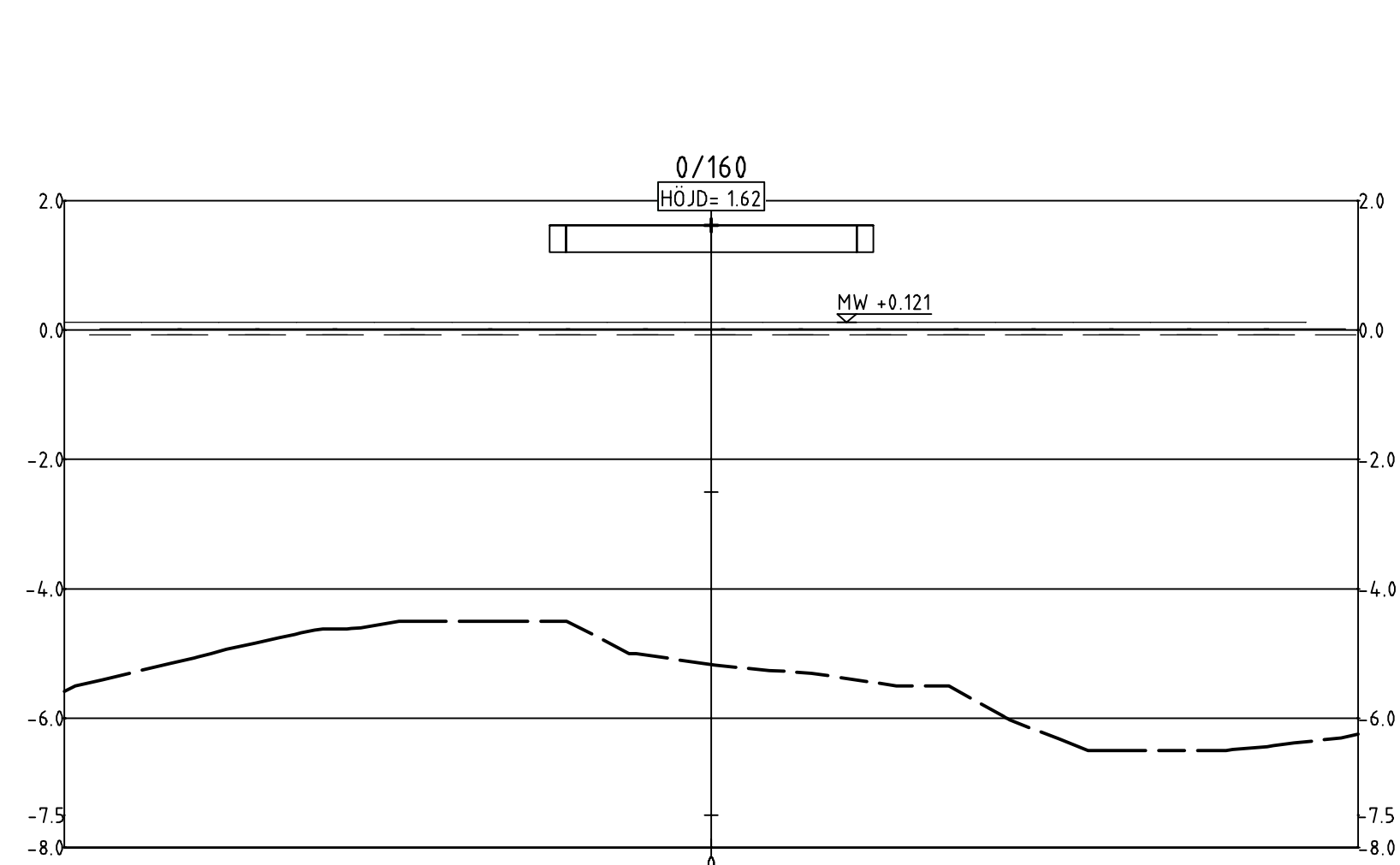
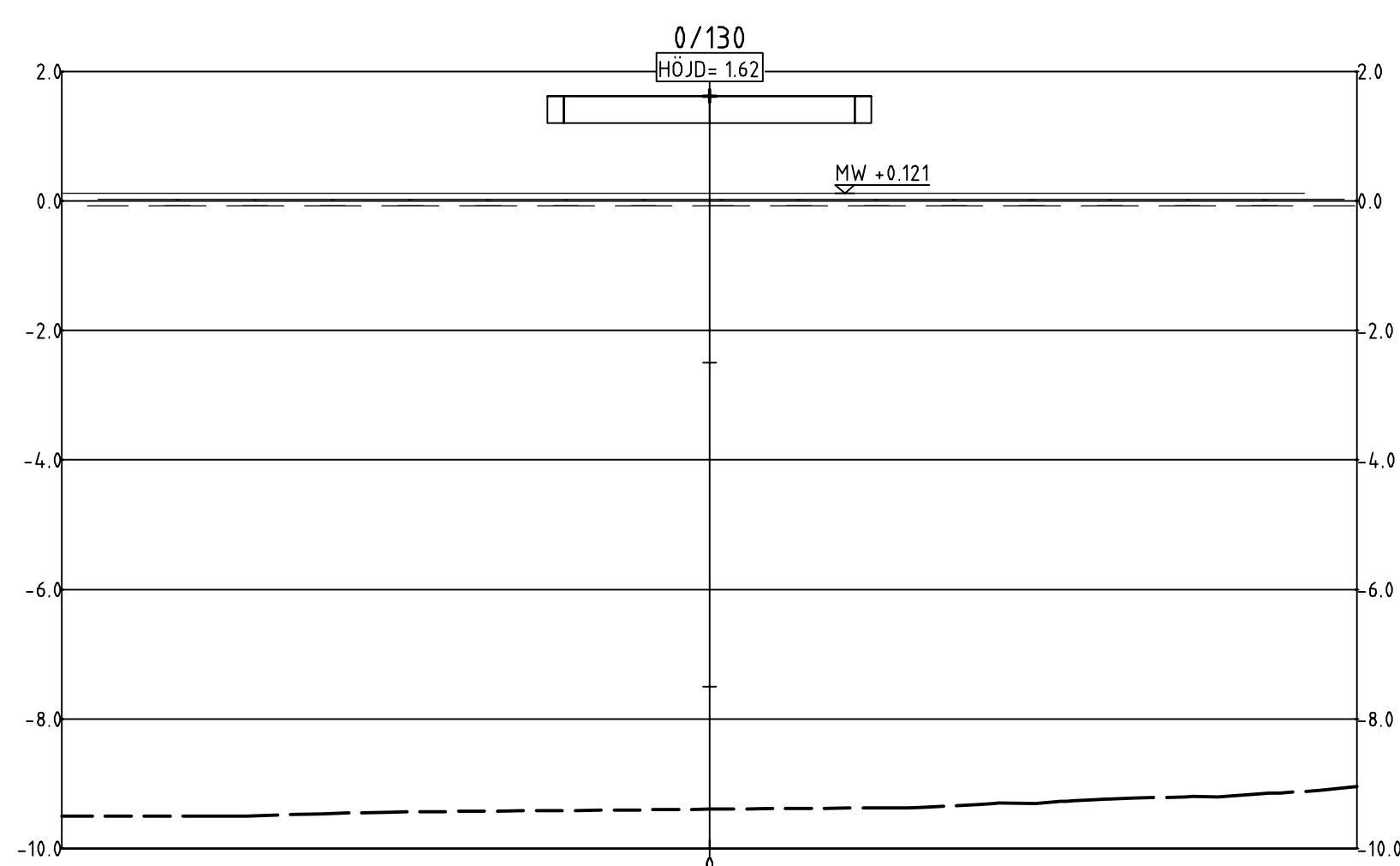
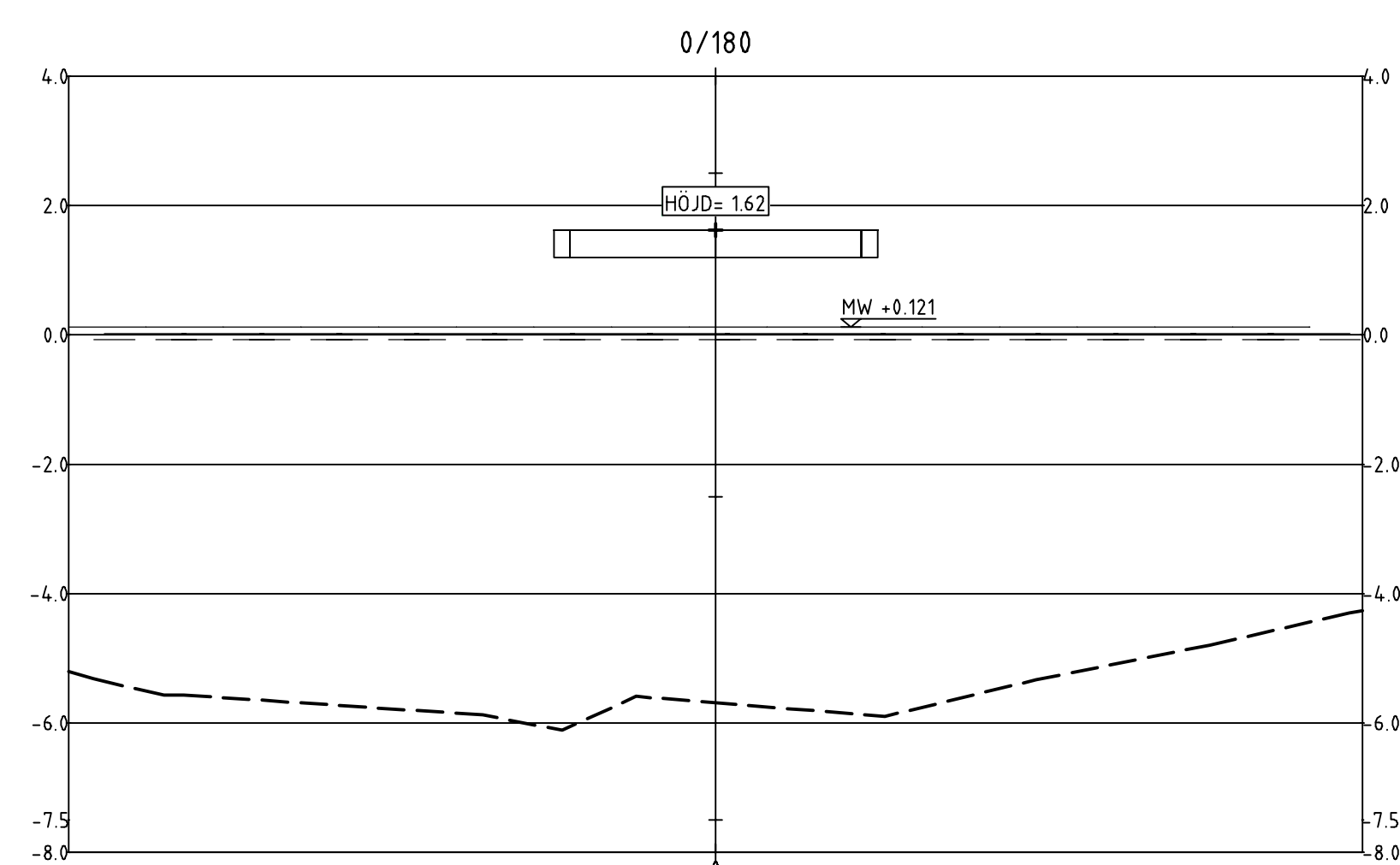
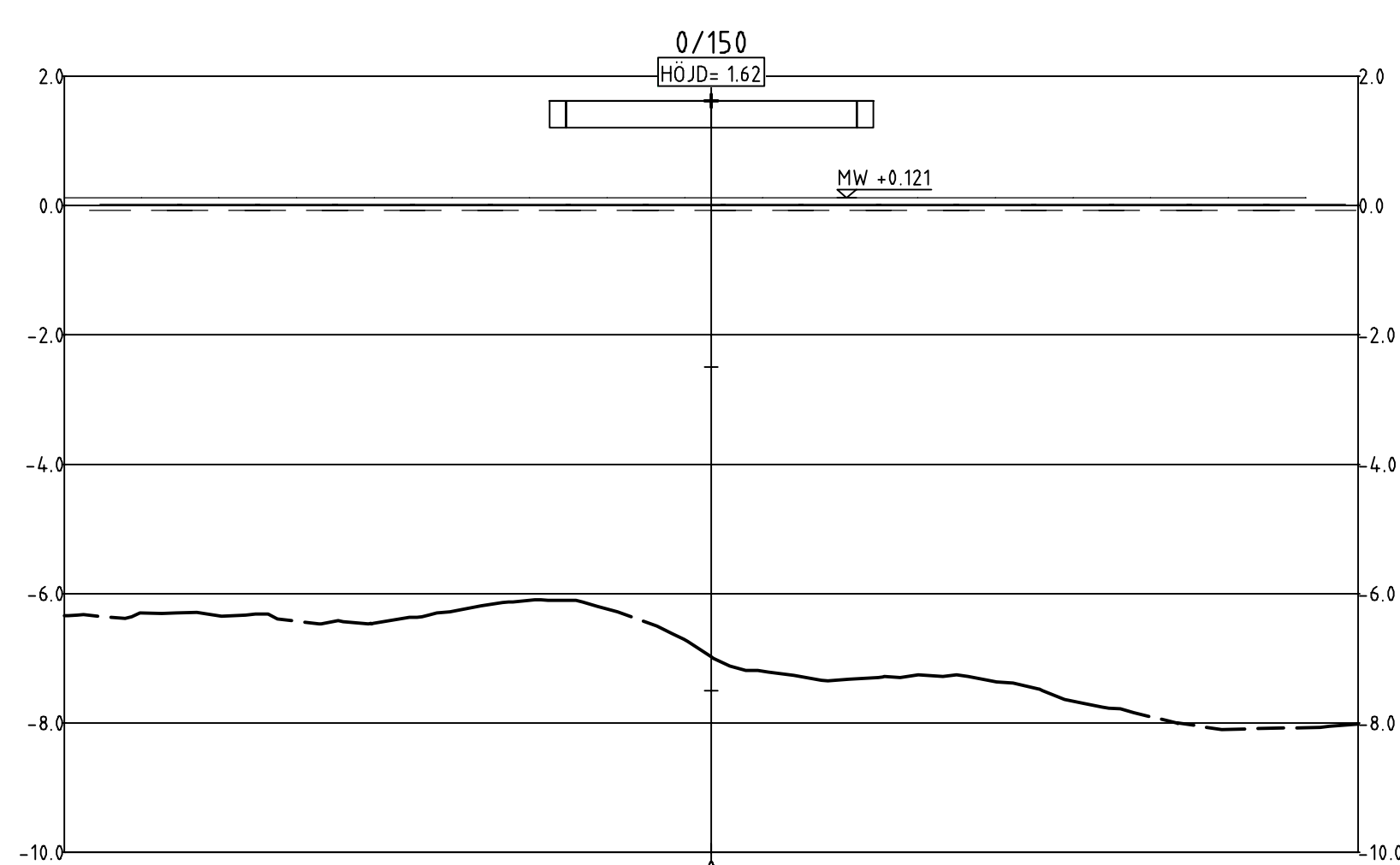
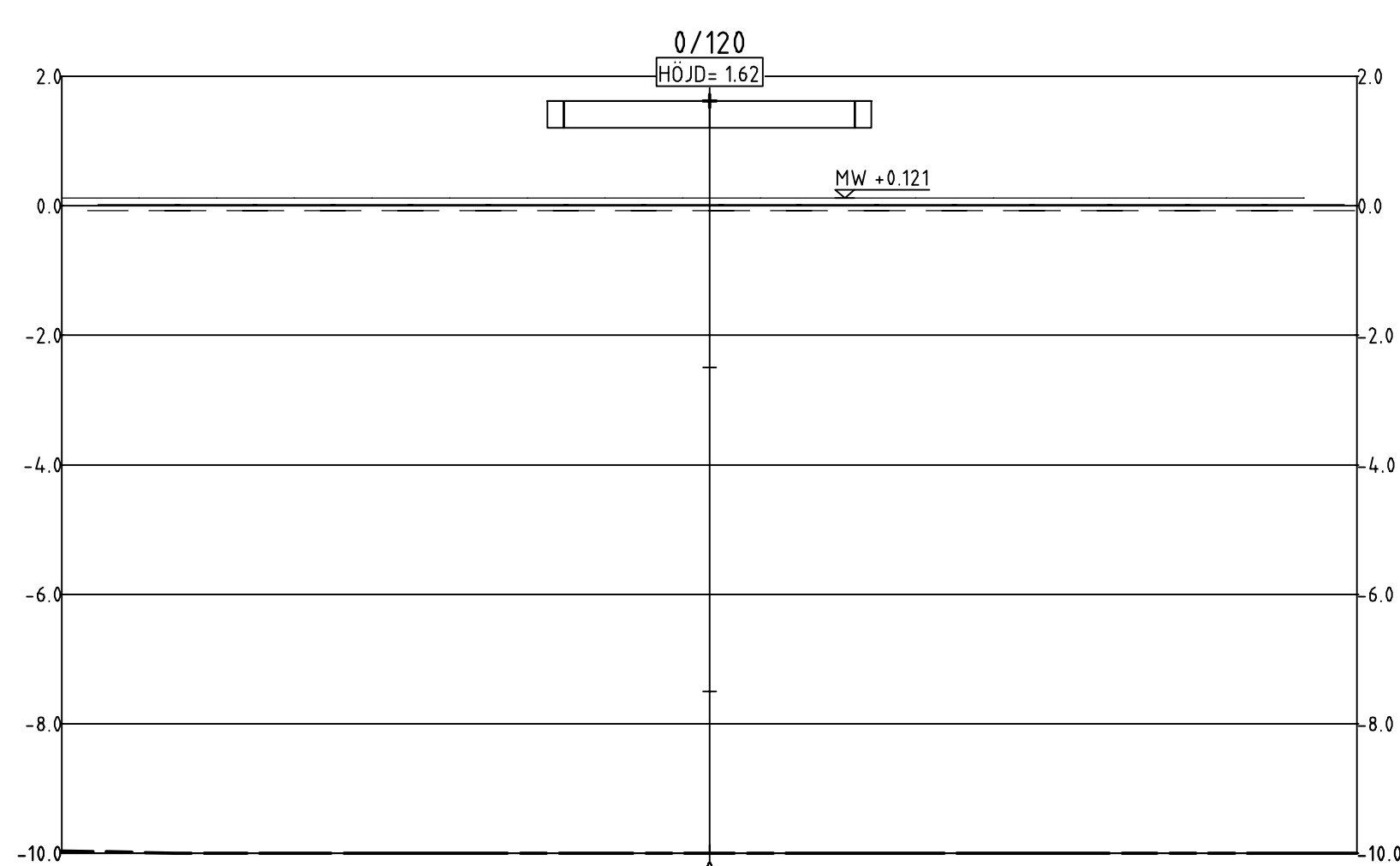
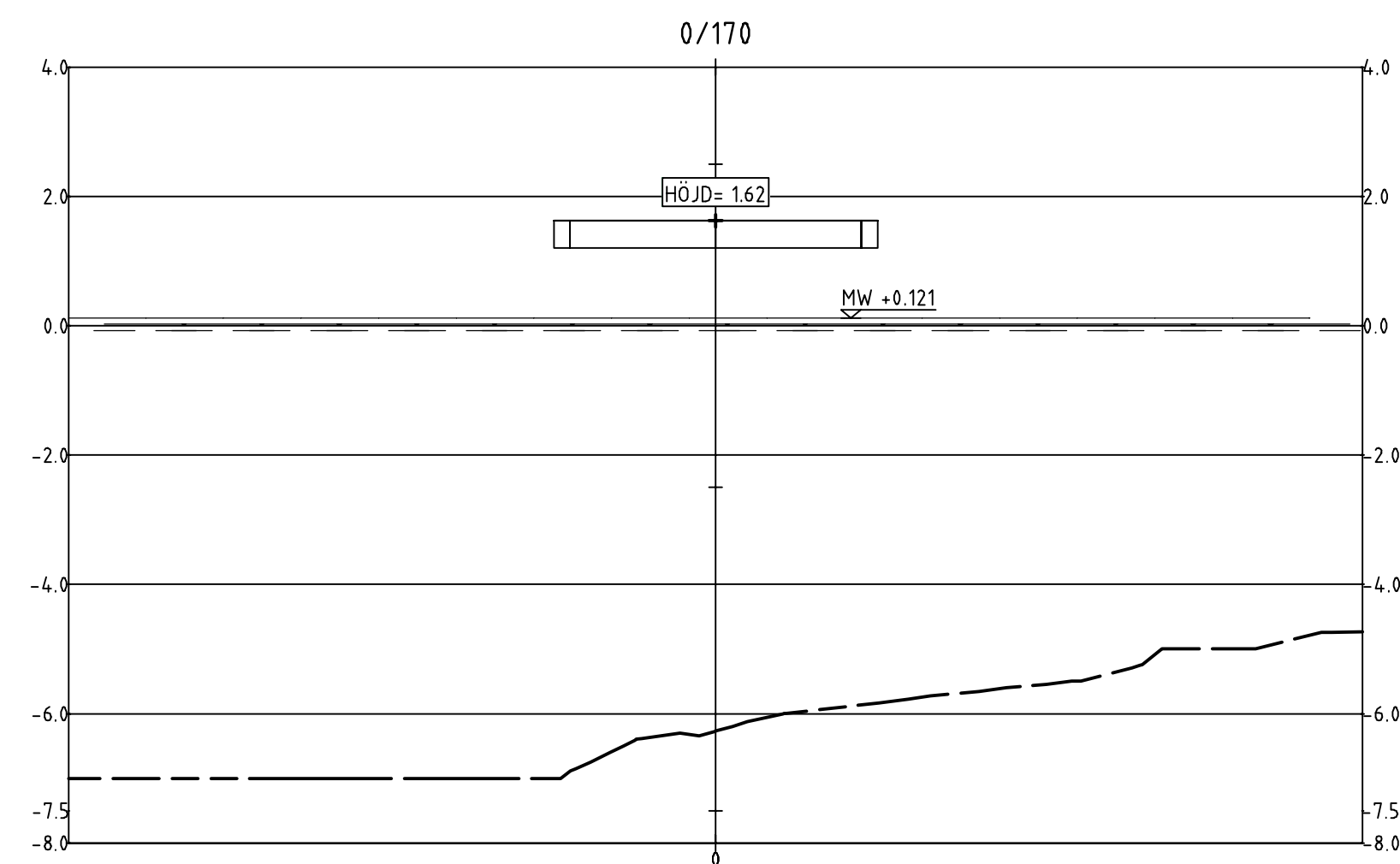
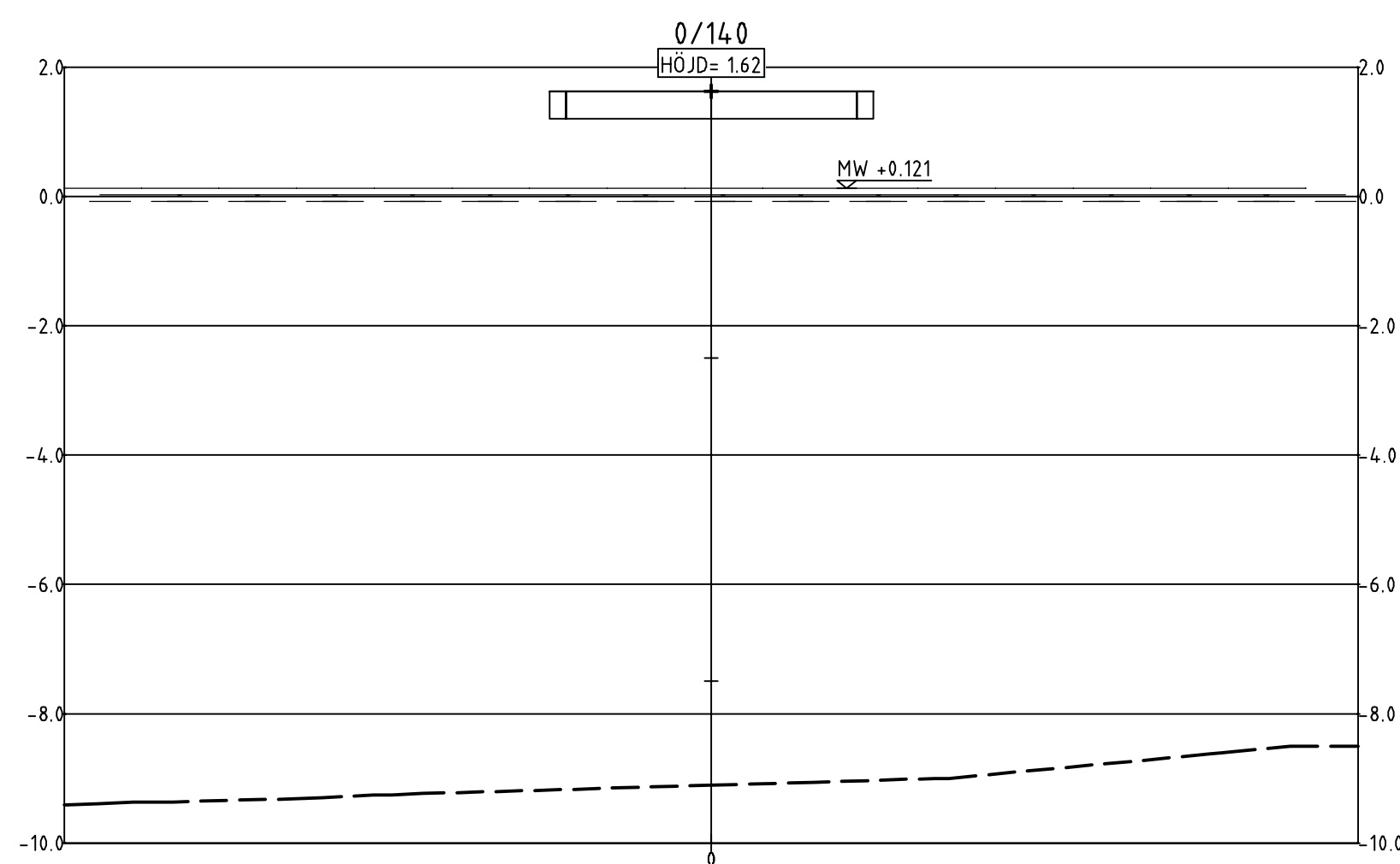
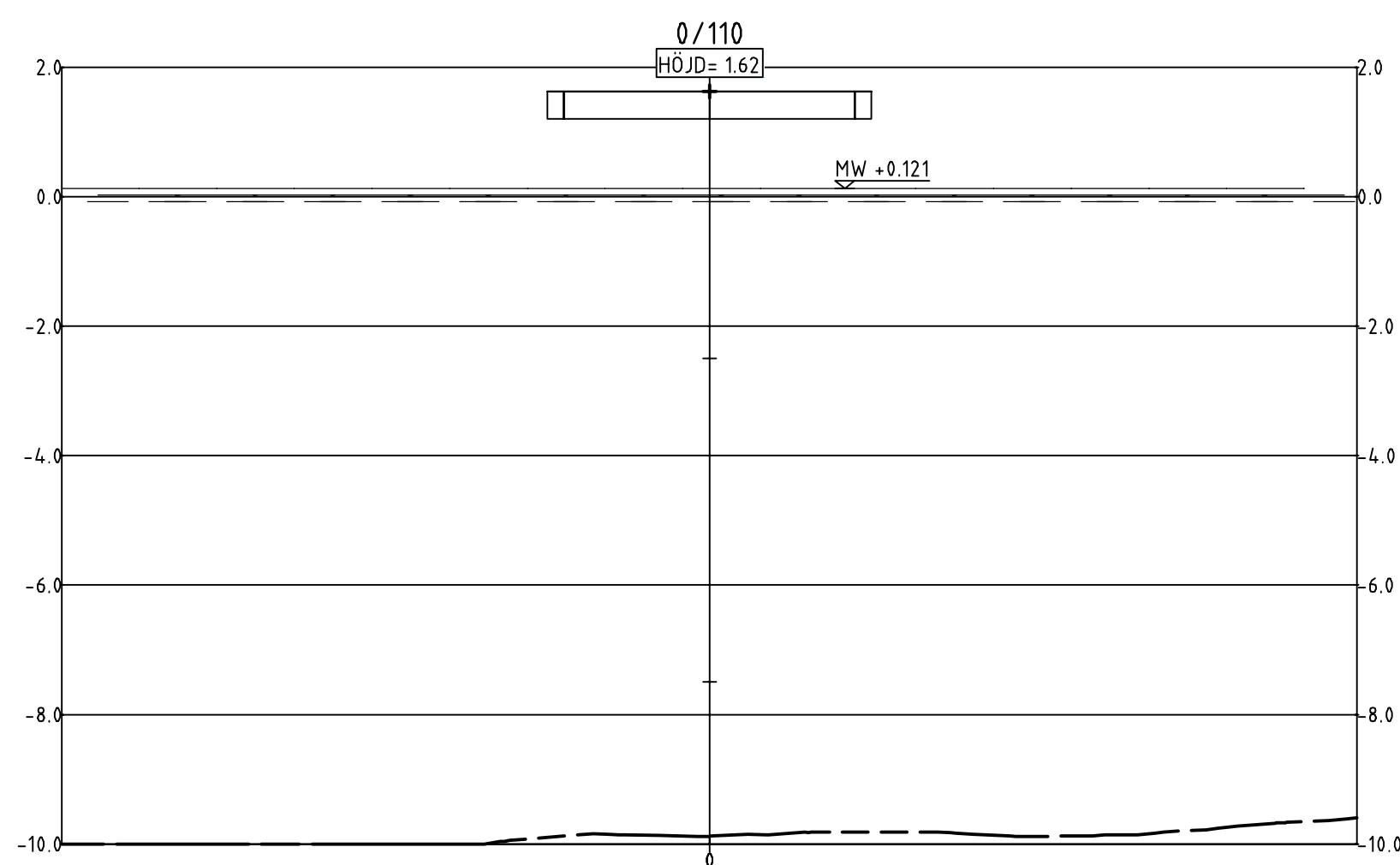


TECKENFÖRKLARING

- BEFINTLIG MARK
- SJÖBOTTEN
- BEFINTLIG BERG
- MW +0.121
- MEDELVATTENNIVÅ



**Ålands
Landskapsregering**
 PB 1060, AX-22111 MARIEHAMN
 Tel: 018-25000
www.regeringen.ax/infrastruktur-kommunikation

ALR2018/7299
 Datum: 05.04.2019
 ALR Rättningsnummer: 202T0902

BET		ÄNDRINGEN AVSER		DATUM	SIGN
VÄGPLAN					
WSP Sverige AB Väg och Mark					
www.wsp.com					
UPPDRAG NR	10271844	RITAD/KONSTRUERAD AV	HASSAN JAMA	HANDLÄGGARE	ADAM JAKAB
DATUM	2019-04-05	ANSVARIG	RICKARD SUNDSTRÖM		
Östra Föglö etapp 1, Brändöström - Sanda					
Föglövägen vid Brändöström					
Tillfällig väg, pontonbro					
Tvärsektioner 0/110-0/190					
SKALA	1:100	NUMMER	A1	I BET	
			202T0902		

KREF: MODEL1_10000001
 2019-04-08 11:21
 MODEL1_10000001
 2019-04-08 11:22
 ARBETSSTATUS LOGGA KORTTRUTT FÖL ÖSTRA FÖGLÖ.PDF

FL: V:\projekt\wsp\SE-ÖstraFöglö\5631\10271844\CAD\Tilldelat\202T0902.dwg PLOT: 2019-04-30 14:54:46 AV: ANVÄNDARE: SCL19928