












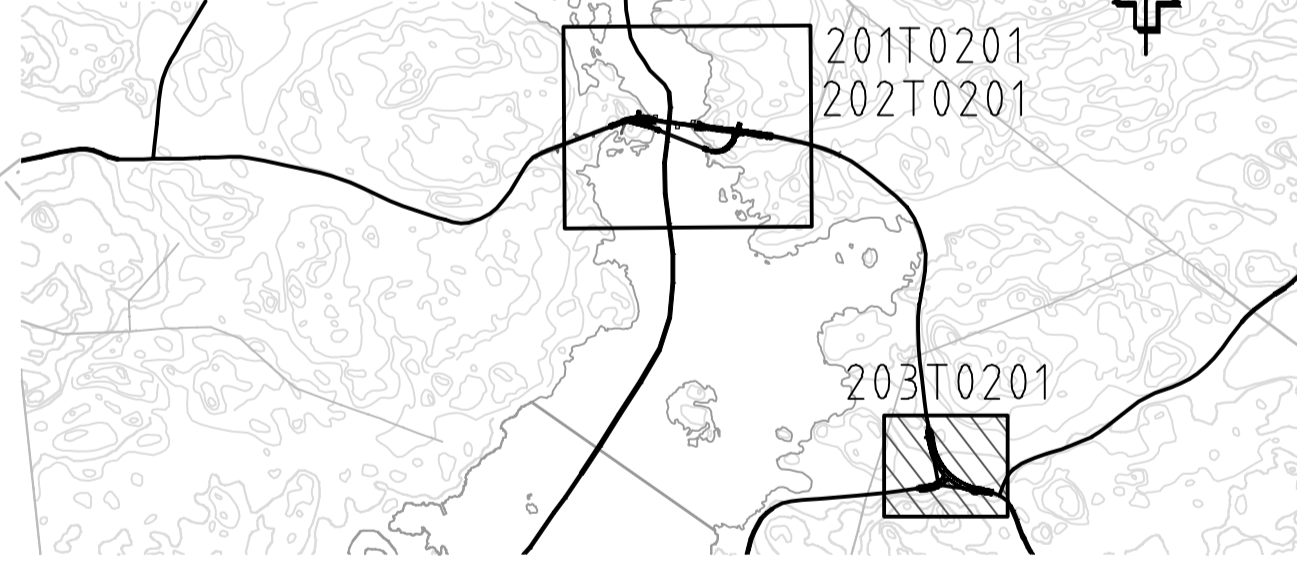
**KOORDINATSYSTEM**  
 ETRS-GK20FIN  
 N2000

**TECKENFÖRKLARING**

-  FASTIGHETSGRÄNS
-  VÄGPLANEGRÄNS
-  VÄGRÄCKE VÄNSTER SIDA
-  VÄGRÄCKE HÖGER SIDA
-  ELLEDNING UNDERJORDISK
-  LÅGSPÄNNING LUFTLEDNING MED ELSTOLPE
-  VÄG MED VÄGRENAR < 1,0M
-  ANSLUTNING FÖR BOSTADSTOMT ELLER BEBYGGELSEOMRÅDE
-  ANSLUTNING FÖR KOMMUNALBYGGE- ELLER LANDSVÄG SAMT BYGGNADSPLANEVÄG / GATA
-  TRUMMA
-  NORRPIL



**ORIENTERINGSFIGUR**

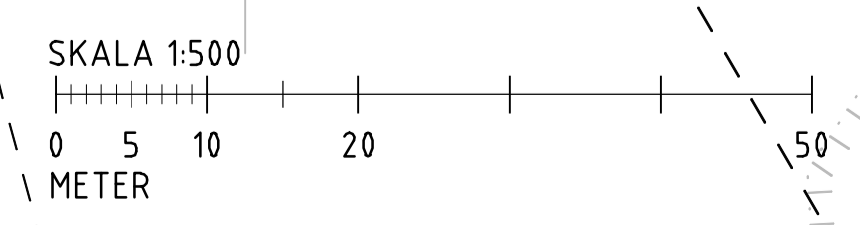


**SLUTLEVERANS**

BET	ÄNDRINGEN AVSER	DATUM	SIGN
<b>VÄGPLAN</b>			
			
WSP Sverige AB Väg och Mark			
www.wsp.com			
UPPDRAG NR 10271844	RITAD/KONSTRUERAD AV ADAM JAKAB	HANDLAGGARE ADAM JAKAB	
DATUM 2019-04-05		ANSVARIG RICKARD SUNDSTRÖM	
Östra Föglö etapp 1, Brändöström - Sanda			
Föglövägen vid Sanda			
Föglö kommun, Åland			
Plan			
Ritningsstatus VÄGPLAN	SKALA 1:500	NUMMER A1	BET 203T0201

  
 Ålands landskapsregering  
 PB 1060, AX-22111 MARIEHAMN  
 Tel: 018-25000  
[www.regeringen.ax/infrastruktur-kommunikationer](http://www.regeringen.ax/infrastruktur-kommunikationer)

ALR2018/7299  
 Datum: 05.04.2019  
 ALR Röringsnummer: 203T0201



F:\Vorgangsmaterial\SE-Objekt\56361\2019\10271844\KORTTRUTT\20190405\203T0201\wsp\KORTTRUTT\_2019-04-05\_152425\_A1\_A1\KORTTRUTT\_20190405\_152425\_A1\_A1.dwg