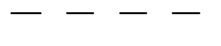
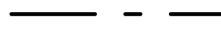

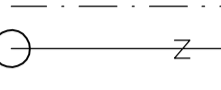

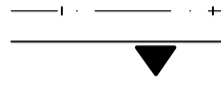
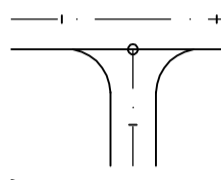

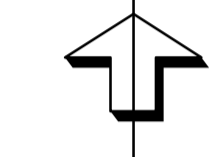


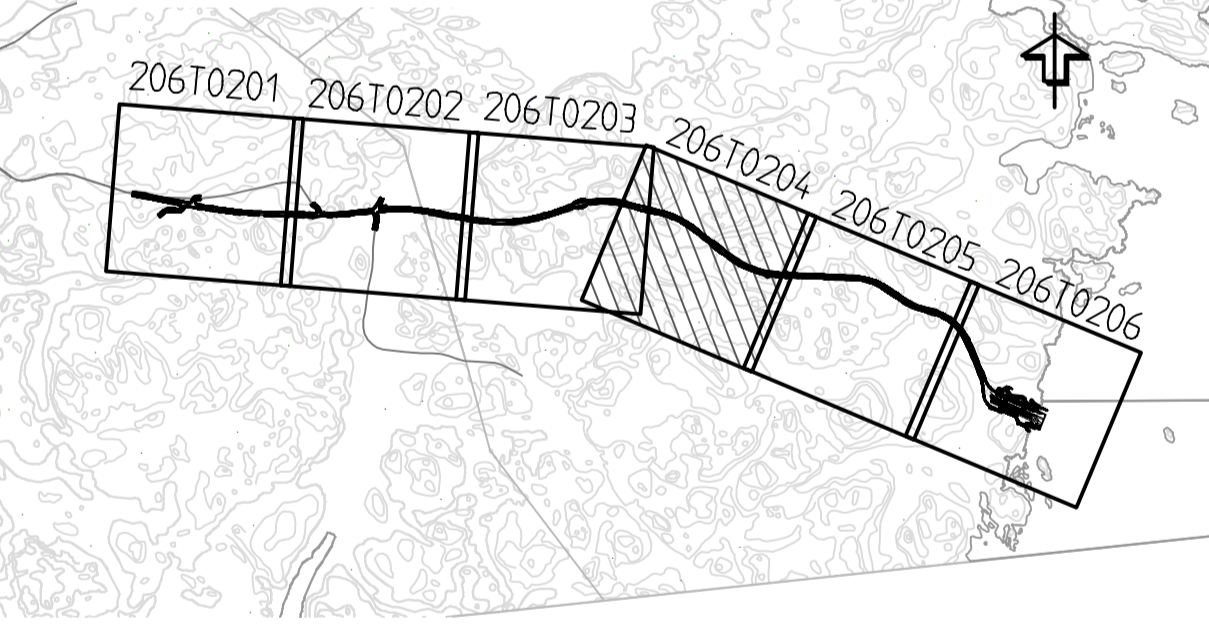
**KOORDINATSYSTEM**

ETRS-GK20FIN  
N2000

**TECKENFÖRKLARING**

-  FASTIGHETSGRÄNS
-  VÄGPLANEGRÄNS, TILLFÄLLIG
-  OMRÅDE SOM NYTTJAS TILLFÄLLIGT UNDER ENTREPRENADEN
-  ELLEDNING JORDLINA  
HÖGSPÄNNING LÜFTLEDNING MED ELSTOLPE
-  VÄG MED VÄGRENAR < 1,0M
-  ANSLUTNING FÖR BOSTADSTOMT ELLER BEBYGGELSEOMRÅDE
-  ANSLUTNING FÖR KOMMUNALBYGDE- ELLER LANDSVÄG  
SAMT BYGGNADSPLANEVÄG / GATA
-  TRUMMA
-  NORRPIL

**ORIENTERINGSFIGUR**



**SLUTLEVERANS**

BET	ÄNDRINGEN AVSER	DATUM	SIGN
<b>VÄGPLAN</b>			
			
WSP Sverige AB Väg och Mark			
www.wsp.com			
UPPDRAG NR 10271844	RITAD/KONSTRUERAD AV ADAM JAKAB	HANDLÄGGARE ADAM JAKAB	
PB 1060, AX-22111 MARIEHAMN Tel: 018-25000		ANSVARIG CARLOS CELMA CERVERA	
Datum 2019-10-18			
ALR Röringsnummer 206T0204			
Östra Föglö Etapp 2		Ny väg vid Hastersböda	
Föglö kommun, Åland			
Plan			
SKALA 1:1000	NUMMER A1	BET 206T0204	

  
 www.regeringen.ax/infrastruktur-kommunikation  
 ALR2018/7300  
 Datum  
2019-10-18  
 ALR Röringsnummer  
206T0204  
 Röringsstatus  
VÄGPLAN

