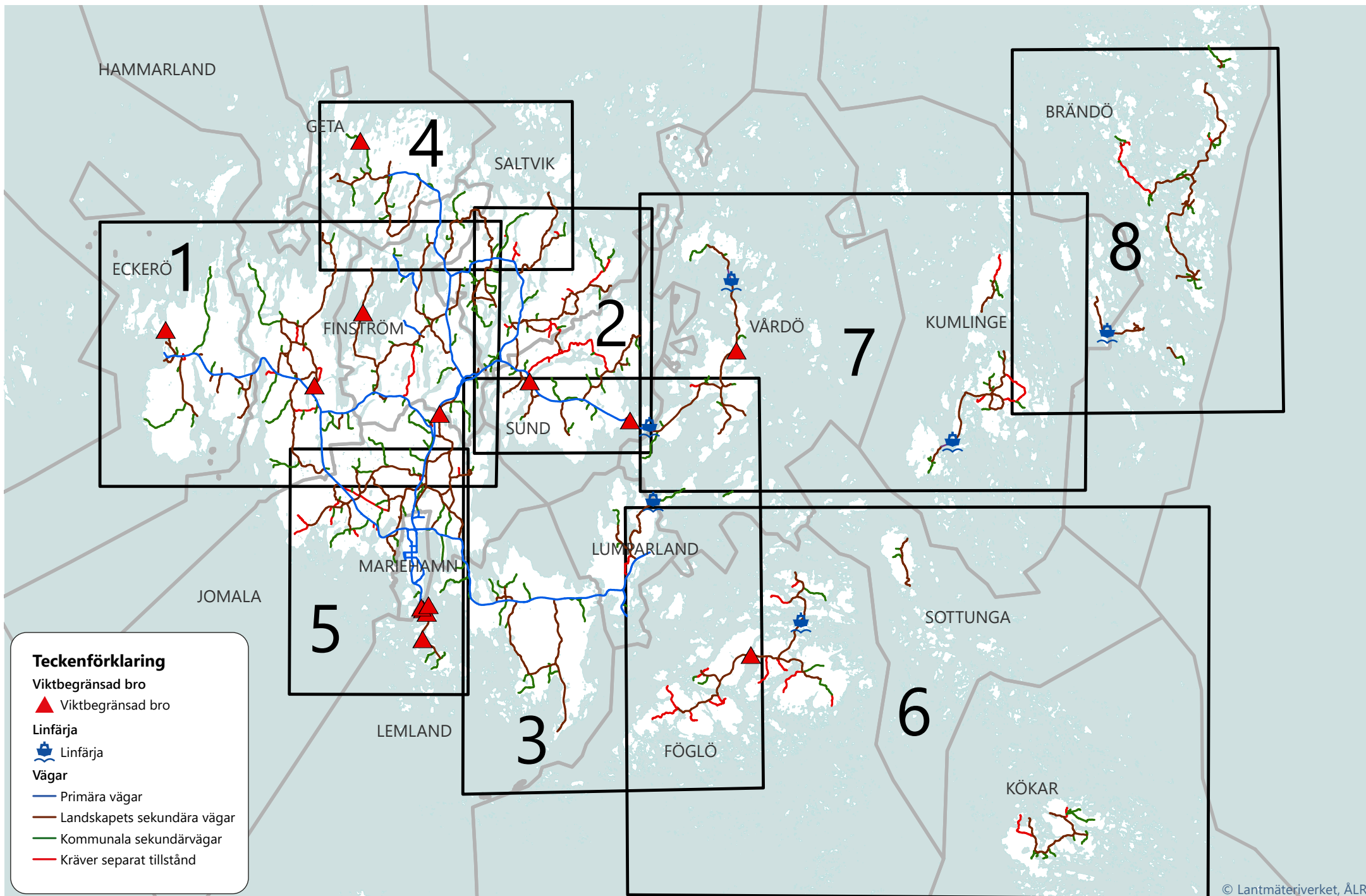


Bilaga 2.0; Sekundära vägar - översiktskarta

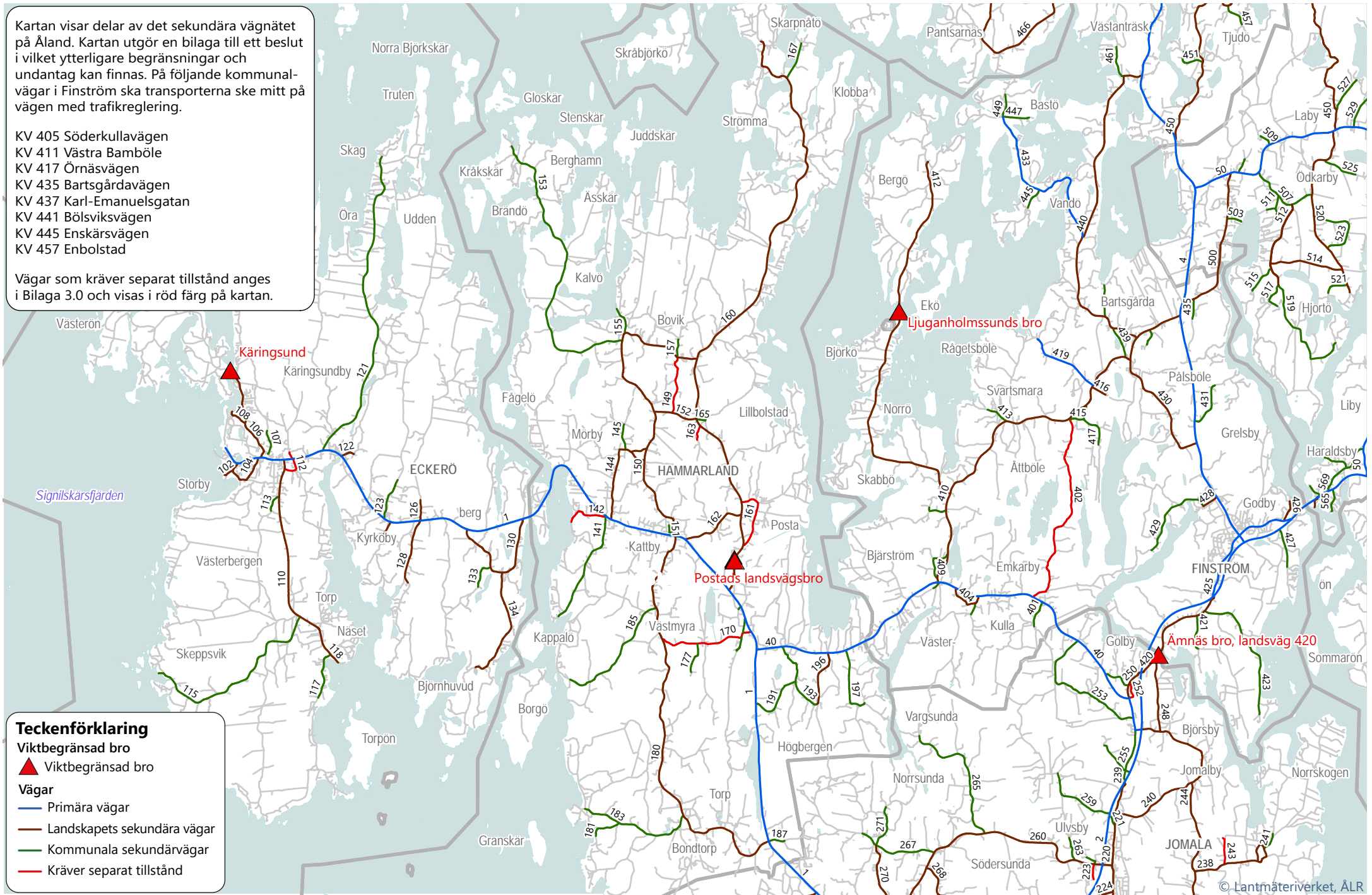


Bilaga 2.1: Sekundär vägar, område 1

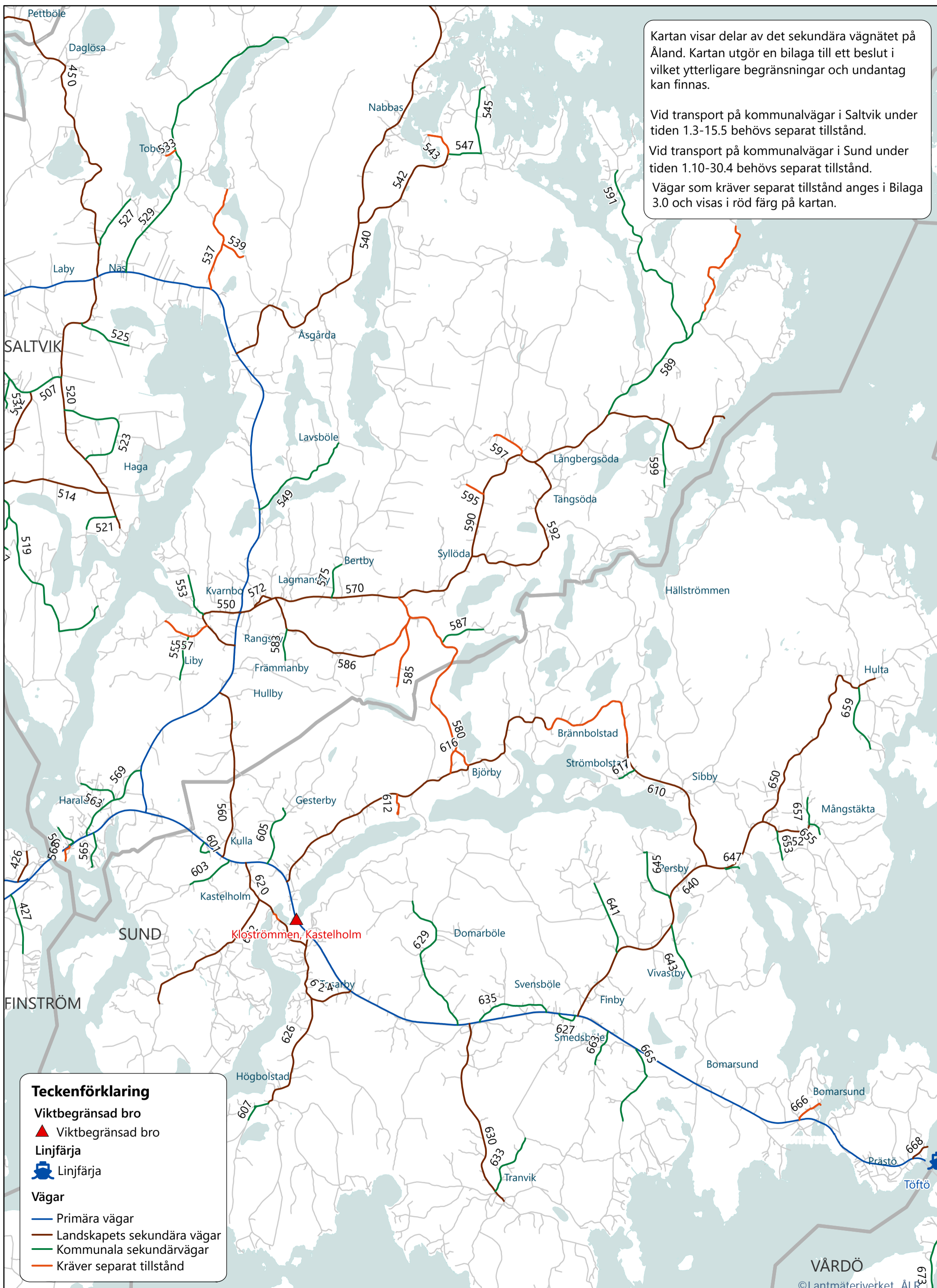
Kartan visar delar av det sekundära vägnätet på Åland. Kartan utgör en bilaga till ett beslut i vilket ytterligare begränsningar och undantag kan finnas. På följande kommunalvägar i Finström ska transporterna ske mitt på vägen med trafikreglering.

KV 405 Söderkullavägen
KV 411 Västra Bamböle
KV 417 Örnäsvägen
KV 435 Bartsgårdavägen
KV 437 Karl-Emanuelsgatan
KV 441 Bölsviksvägen
KV 445 Enskärsvägen
KV 457 Enbolstad

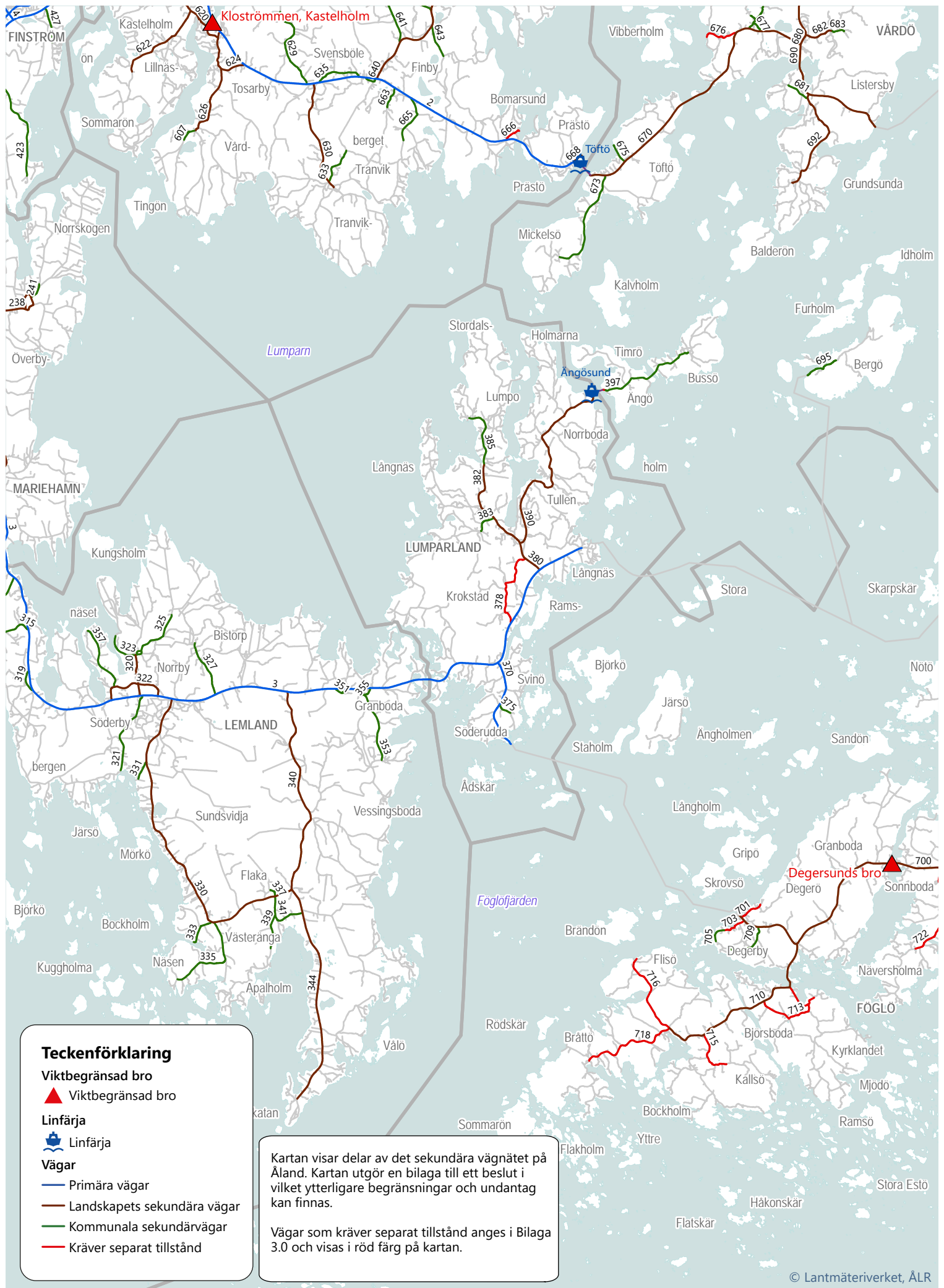
Vägar som kräver separat tillstånd anges i Bilaga 3.0 och visas i röd färg på kartan.



Bilaga 2.2: Sekundära vägar, område 2



Bilaga 2.3: Sekundära vägar, område 3



Bilaga 2.4: Sekundära vägar, område 4

Kartan visar delar av det sekundära vägnätet på Åland. Kartan utgör en bilaga till ett beslut i vilket ytterligare begränsningar och undantag kan finnas.

Vägar som kräver separat tillstånd anges i Bilaga 3.0 och visas i röd färg på kartan.

Teckenförklaring

Viktbegränsad bro

▲ Viktbegränsad bro

Linjärja

☞ Linjärja

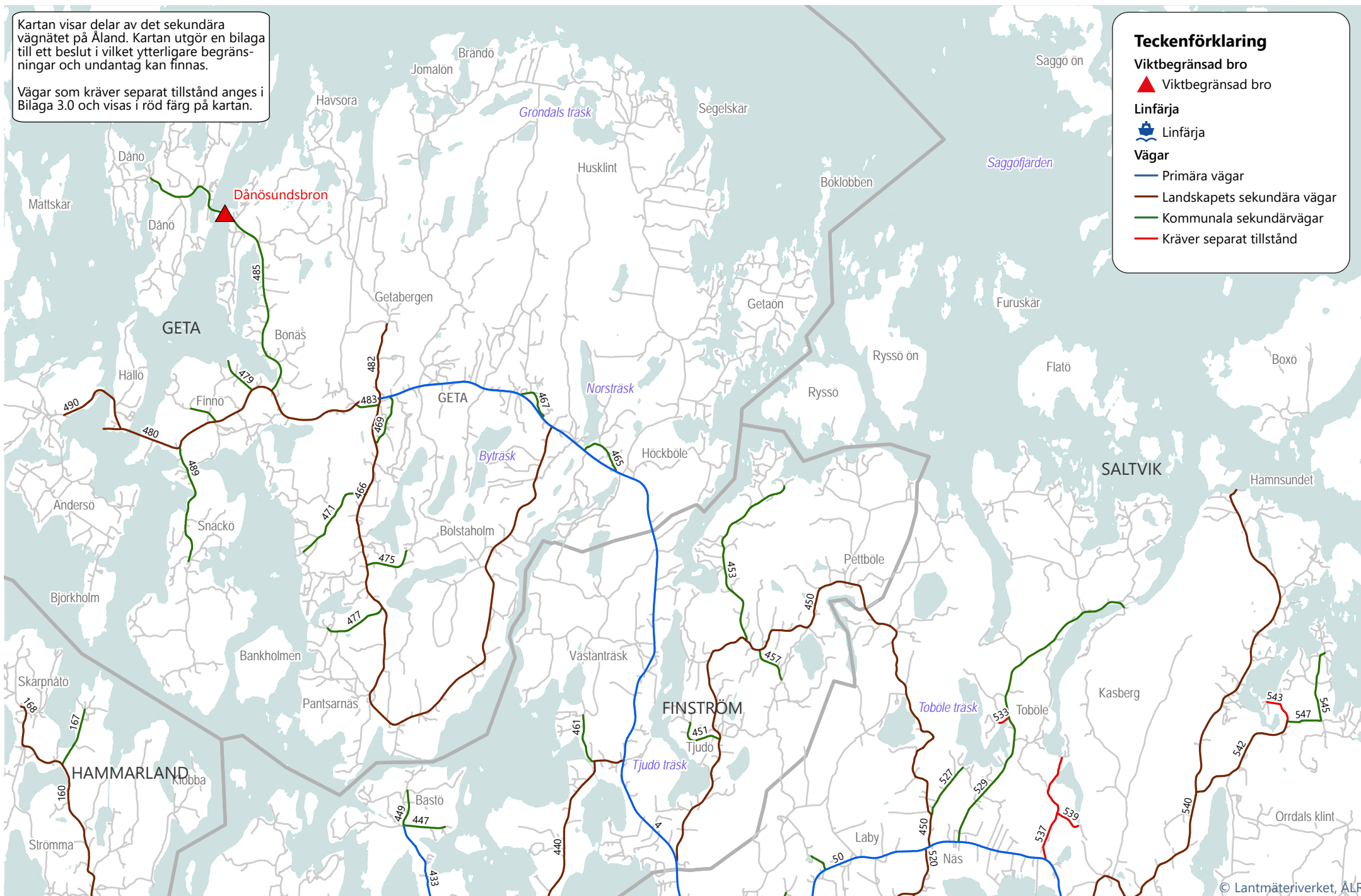
Vägar

— Primära vägar

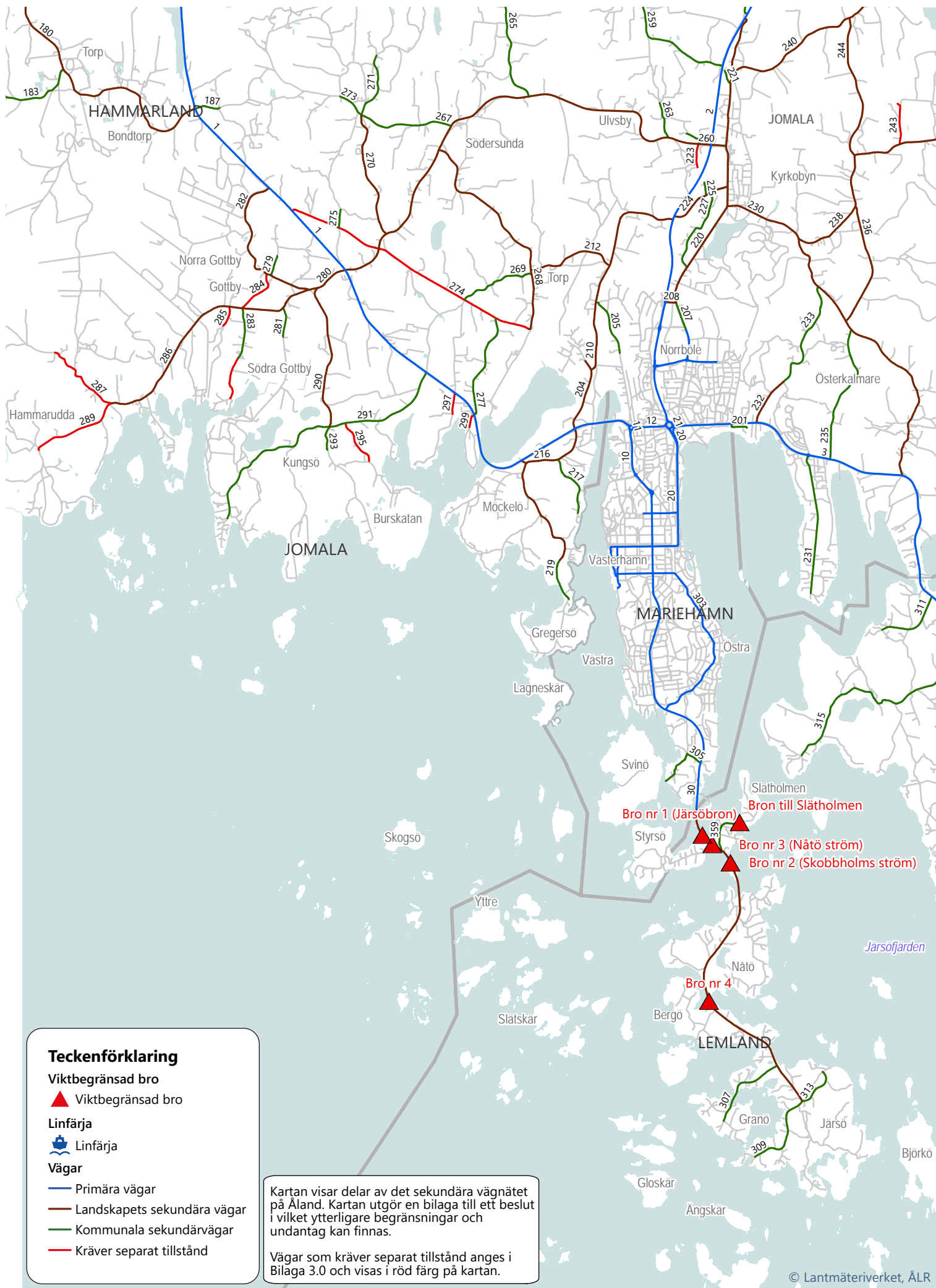
— Landskapets sekundära vägar

— Kommunala sekundärvägar

— Kräver separat tillstånd



Bilaga 2.5: Sekundära vägar, område 5



Bilaga 3.0 Vägar som kräver separat tillstånd

Bilagan redogör för grusvägar och andra vägar som kräver separat tillstånd. Majoriteten av dessa vägar är grusvägar vilkas bärighet är begränsad. På Föglö finns det två belagda vägar vars bärighet är begränsad. Notera att det i Bilaga 2.2: Sekundär vägar, område 2 finns ytterligare vägar som är begränsade under en särskild tid under året.

Eckerö

KV 109 Ollasvägen	(grus)
BV 112 Gammeleksvägen	(grus)

Hammarland

BV 142 Marsundsvägen	(grus)
BV 170 Vestmyravägen (delvis)	(grus)
KV 149 Mellanåkersvägen	(grus)
KV 161 Östergatan	(grus)
KV 163 Södergårdsstigen	(grus)

Jomala

LV 252 Östra Gölbyvägen	(grus)
LV 274 Utängsvägen/Ödanbölevägen	(grus)
BV 284 Storåkersgatan	(grus)
KV 223 Norra Möckelbyvägen	(grus)
KV 243 Norra Ytterbyvägen	(grus)
KV 285 Vestergårdsvägen	(grus)
KV 283 Gottbysundsvägen (sista delen)	(grus)
KV 287 Djurvikvägen	(grus)
KV 289 Hammaruddavägen	(grus)
KV 295 Burskatsvägen	(grus)
KV 297 Brändövägen	(grus)
KV 299 Ramsholmsvägen	(grus)

Finström

BV 402 Åttbölevägen	(grus)
---------------------	--------

Saltvik

Vid transport på kommunalvägar i Saltvik under tiden 1.3-15.5 behövs separat tillstånd.

LV 580 Sonrödavägen	(grus)
LV 586 Rangsbyvägen (delvis)	(grus)
KV 533 Södra Toböle	(grus)
KV 537 Strömmavägen	(grus)
KV 539 Strömma byväg	(grus)
KV 543 Fagerviksvägen	(grus)
KV 557 Kuggbölevägen	(grus)
KV 585 Ryssböle	(grus)
KV 589 Kuggviksvägen/Kastevägen	(grus)
KV 595 Svedlandsvägen	(grus)

KV 597 Källsvedsvägen (grus)

Föglö

KV 701 Tingsvägen (belagd)

KV 703 Lumparlutsvägen (belagd)

KV 713 Björsboda ringväg/Stenkilsvägen (från byn ner till LV 712 Kyrkvägen) (grus)

KV 715 Kallsövägen (grus)

KV 725 Skogbodavägen (grus)

KV 729 Hastersbodavägen (enbart grusdelen) (grus)

KV 733 Nötövägen (grus)

KV 737 Storgrundsvägen (grus)

BV 712 Kyrkvägen (grus)

BV 716 Flisövägen (grus)

BV 718 Hummersö vägskäl – Bråttö (grus)

BV 722 Sonboda-Näversholma (grus)

BV 724 Bofjärdsvägen (grus)

Lumparland

BV 378 Krogstadvägen (grus)

Sund

Vid transport på kommunalvägar i Sund under tiden 1.10-30.4 behövs separat tillstånd.

LV 666 Bomarsunds brygga (grus)

LV 616 Eliasvägen/Björbyvägen (grus)

LV 610 Norra Sundsvägen (enbart grusdelen) (grus)

LV 612 Kyrkvägen i Sund (grus)

Vårdö

BV 676 Vargata bryggväg (grus)

LV 694 Nya färjfästevägen på Ängö (grus)

Kökar

BV 790 Ovasfjärdvägen (grus)

BV 762 Hamnövägen (grus)

Kumlinge

BV 804 Lenviksvägen/Kungshamnsvägen (grus)

LV 818 Södra postvägen (grus)

BV 836 Enklingevägen (grus)

Brändö

BV 906 Nottholmsvägen (grus)

BV 890 Fiskövägen (grus)