NORMALPROFILER

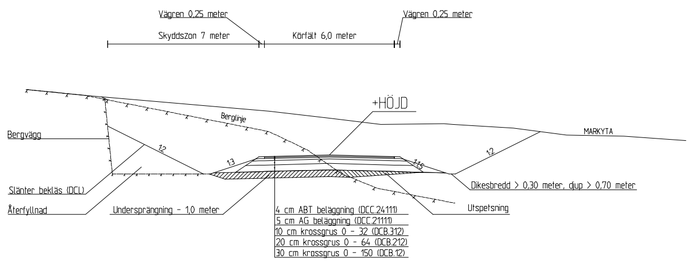

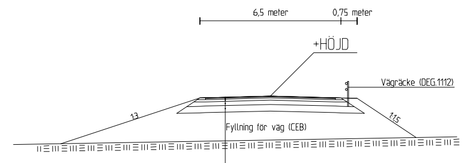

SYMBOLER I RITNING

- Område som nyttjas under entreprenaden
- Väg med vägrenar < 1,0m
- Anslutning för bostadstomt eller bebyggelseområde
- Lantbruksanslutning
- Elledning Luftlinje
- Trumma
- Vägplanegräns
- Norrpil
- (A) Kommunal- / Landskaps-Väganslutning

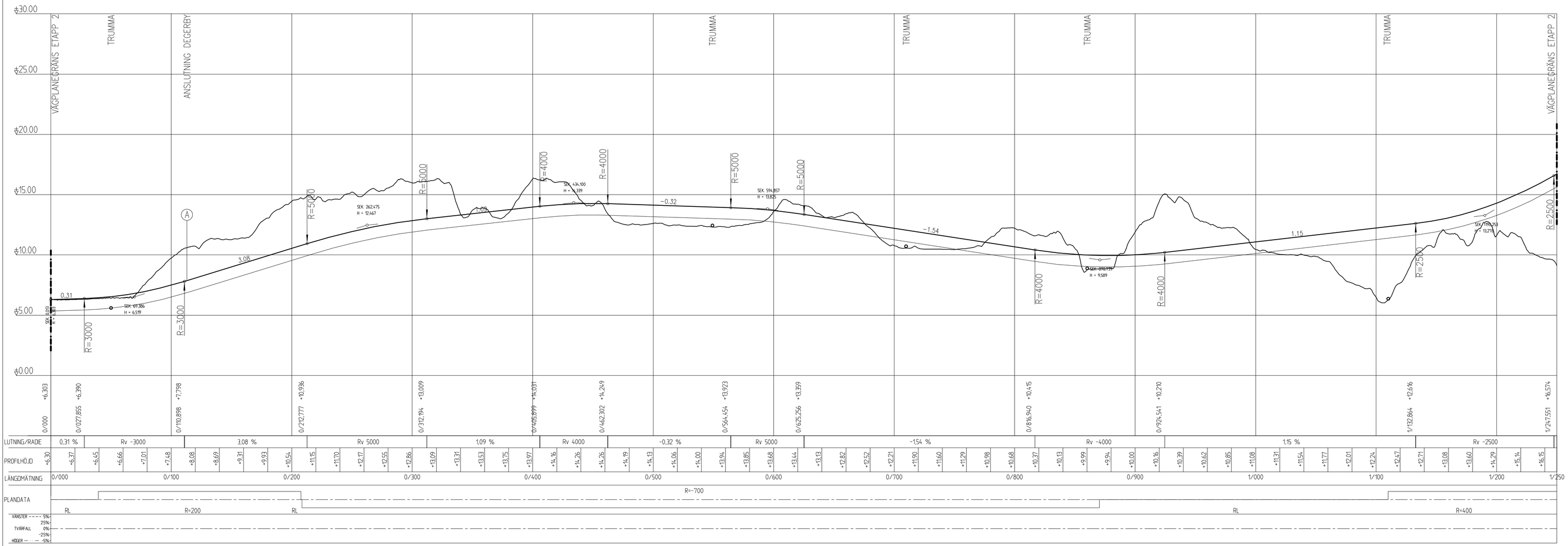

SKALA 1:1000
0 5 10 20 50 100
METER

Ålands landskapsregering
PB 1060, AX-22111 MARIEHAMN
Tel: 018-25000
www.regeringen.ax/infrastruktur-kommunikationer

Diarienummer \ Arbetsnummer	Granskat
ÅLR2018/3233	
Datum: 2018.02.15	Godkänt
ÅLR Ritningsnummer: M-10-0-001	
Ritningsstatus: VÄGPLAN	

BET	ÄNDRINGEN AVSER	DATUM	SIGN

VÄGPLAN

Ålands landskapsregering

DEAB Konsult
Karrbölevägen 16
AX-22150 JOMALA
Tfn +358 405 265 467
www.deab.ax

DEAB KONSULT

UPPDRAG NR	RITAD/KONSTRUERAD AV	HANDLÄGGARE
11171	D.ENGBLOM	D.ENGBLOM
DATUM 2018.02.15	ANSVARIG D.ENGBLOM	

VÄGPLAN

för byggande av del 2 av förbindelse mellan Degerbyvägen och nytt farjfaste på Mellanholm, landsvag 700, sektion 0/000 - 1/250, mellan Degerö - norra Gripö, Mellanholm, Föglo kommun

PLAN- & PROFILRITNING, SEKTION 0/000 - 1/250

SKALA	NUMMER	BET
A3=1:4000, 1:4000/1:400 A1=1:2000, 1:2000/1:200	M-10-0-001	